



**Městský úřad Kraslice**  
Odbor územního plánování,  
stavebního úřadu a památkové péče (1)

 <b>Inplan CZ s.r.o.</b> dopravní stavby městské inženýrství  Majakovského 707/29 360 05 Karlovy Vary www.inplan.cz	Zodpovědný projektant: Ing. Petr Král	Hlavní projektant: Ing. Petr Král	Stavebník: <b>KSÚS KK</b> Chebská 282, 356 04, Sokolov	
	Projektant: Petr Švorba	Technická kontrola: Ing. Ota Řezanka		
	Zakázka: <b>II/210 Modernizace silnice Anenské údolí</b>		Datum: 11/2016	Paré číslo: 
	Příloha: <b>Doklady</b>		Úroveň: DSP+PDPS	
		Číslo zakázky: 592016	Číslo přílohy: <b>F</b>	
		Měřítko: -		

Dokumentaci lze užívat ve smyslu příslušné smlouvy o dílo, kopírování a rozšiřování bez předchozího souhlasu je zakázáno.

# PŘÍLOHY K ŽÁDOSTI O VYDÁNÍ SPOLEČNÉHO POVOLENÍ

## II/210 Modernizace silnice Anenské údolí

### 1) Vyjádření vlastníků dotčených pozemků:

- 1.1. Přehled vlastníků stavbou dotčených pozemků
- 1.2. Přehled vlastníků se stavbou sousedících pozemků
- 1.3. Informace o parcelách KN
- 1.4. Souhlasy a vyjádření vlastníků pozemků vše v k. ú. Rotava
  - A) **Lesy České republiky, s. p.**, pozemek parc. č. 1612/28
    - vyjádření správa toků – oblast Povodí Ohře, č. j. LCR956/002677/2017 ze dne 21.09.2017
    - vyjádření Lesní správy Kraslice, č. j. LCR229/1000976/2017 ze dne 27.11.2017
    - vyjádření Lesní správy Kraslice, č. j. LCR229/000446/2018 ze dne 04.04.2018
    - souhlas na situaci stavby
  - B) **Město Rotava**, pozemek parc. č. 1763
    - vyjádření č. j. ROT/644/17/Tro ze dne 16.01.2017
    - smlouva o výpůjčce č. 214/PRS/2018 ze dne 24.04.2018
    - souhlas na situaci stavby

### 2) Vyjádření správců inženýrských sítí

- k existenci sítí:
  - 2.1. **ČEZ Distribuce, a. s.**, zn. 0100942943 ze dne 19.06.2018
  - 2.2. **Telco Pro Services, a. s.**, zn. 0200768953 ze dne 19.06.2018
  - 2.3. **Česká telekomunikační infrastruktura, a. s.**, č. j. 692133/17 ze dne 16.08.2017
  - 2.4. **Vodafone Czech Republic a. s.**, zn. 180619-100984281 ze dne 19.06.2018
  - 2.5. **T – Mobile Czech Republic a. s.**, zn. E22793/18 ze dne 19.06.2018
  - 2.6. **GridServices, s. r. o.**, č. j. 5001568894 ze dne 16.08.2017
  - 2.7. **Vodohospodářská společnost Sokolov, s. r. o.**, zn. č. 547/2018 ze dne 19.06.2018
  - 2.8. **UPC Česká republika, s. r. o.**, č. j. E010318/18 ze dne 19.06.2018
  - 2.9. **ČD – Telematika a. s.**, č. j. 1201810453 ze dne 19.06.2018
  - 2.10. **Město Rotava**, č. j. ROT/002/18/Div ze dne 20.06.2018
  - 2.11. **Město Rotava**, e-mail ze 21.06.2018
  - 2.12. **Správa železniční dopravní cesty, státní organizace**, bez č. j. ze dne 29.01.2018

### 3) Vyjádření dotčených orgánů státní správy:

- 3.1. **Městský úřad Rotava, odbor ekonomiky a majetku, povolení ke kácení dřevin**, č. j. MÚ/7153/201/Plet ze dne 13.12.2017
- 3.2. **Městský úřad Rotava, odbor správy majetku, investic a služeb, stanovisko silničního správního úřadu**, č. j. ROT/644/17/Tro ze dne 16.01.2017
- 3.3. **Městský úřad Kraslice, odbor životního prostředí, souhrnné vyjádření** č. j. 795/17/ŽP/Nun ze dne 23.11.2017
- 3.4. **Městský úřad Kraslice, odbor životního prostředí, závazné stanovisko orgánu státní správy lesů k umístění stavby do 50 m od okraje lesa** č. j. 833/17/ŽP/Kav ze dne 30.11.2017
- 3.5. **Městský úřad Kraslice, odbor životního prostředí, dočasné odnětí pozemků z PUPFL**, č. j. 7007/2018/MUK-4 ze dne 21.06.2018
- 3.6. **Městský úřad Kraslice, odbor životního prostředí, trvalé odnětí pozemků z PUPFL**, č. j. 7008/2018/MUK-4 ze dne 21.06.2018

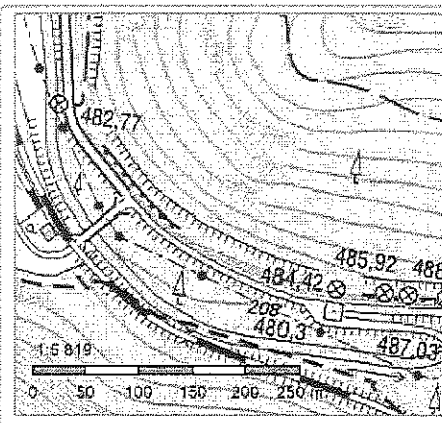
- 3.7. Městský úřad Kraslice, odbor životního prostředí, souhlas podle § 17 odst. 1) písm. a) vodního zákona, č. j. 871/17/ŽP/Oža ze dne 28.12.2017
  - 3.8. Městský úřad Kraslice, odbor územního plánování, stavebního úřadu a památkové péče, rozhodnutí o připojení sousední nemovitosti k pozemní komunikaci, č. j. 5566-2/17/SÚ/Mu ze dne 07.12.2017
  - 3.9. Hasičský záchranný sbor KK, č. j. HSKV-3733-2/2017-SO ze dne 21.11.2017
  - 3.10. Krajská hygienická stanice KK, č. j. KHSKV 12775/2017/HOK/Nov ze dne 09.11.2017
  - 3.11. DI Policie ČR Sokolov, č. j. KRPK-20 416-2/ČJ-2017-190906 ze dne 03.04.2017
  - 3.12. Krajský úřad Karlovarského kraje, odbor dopravy a silničního hospodářství, č. j. 818/DS/17 ze dne 03.05.2017
  - 3.13. Krajský úřad Karlovarského kraje, odbor dopravy a silničního hospodářství, č. j. 2805/DS/17 ze dne 23.11.2017
  - 3.14. Krajský úřad Karlovarského kraje, odbor životního prostředí a zemědělství, vyjádření k záměru č. j. 3866/ZZ/17 ze dne 13.11.2017 (z hlediska posuzování vlivů stavby na ŽP)
  - 3.15. Krajský úřad Karlovarského kraje, odbor životního prostředí a zemědělství, č. j. 3975/ZZ/17 ze dne 14.11.2017 (Natura 2000)
  - 3.16. Drážní úřad, závazné stanovisko zn. ML-SOL0210/18-2/Ho ze dne 07.03.2018
- 4) Další stanoviska a vyjádření k projektové dokumentaci:
- 4.1. PDV RAILWAY a. s., stanovisko provozovatele dráhy, zn. 024/2018/PDVR/300/Va ze dne 30.01.2018
  - 4.2. Povodí Ohře, státní podnik, zn. 024/2018/PDVR/300/Va ze dne 30.01.2018
- 5) Projektová dokumentace stupně DÚR/DSP – 3x (paré č. 1, 2, 3)

DOČASNÝ ZÁBOR POZEMKŮ					
	pozemek číslo	celková výměra (m2)	zabrané plochy (m2)	druh pozemku	vlastník
	k.ú. Rotava [741531]				
	1612/28	4 368 149	1 046	lesní pozemek	Lesy České republiky
	1763	410	32	ostatní plocha	Město Rotava
TRVALÝ ZÁBOR POZEMKŮ					
	pozemek číslo	celková výměra (m2)	zabrané plochy (m2)	druh pozemku	vlastník
	k.ú. Rotava [741531]				
	1765/1	2 083	530	ostatní plocha	Karlovarský kraj
	1736/1	47 682	6 693	ostatní plocha	Karlovarský kraj
	1767/3	12 171	875	ostatní plocha	Karlovarský kraj
	1612/28	4 368 149	1 530	lesní pozemek	Lesy České republiky



## Informace o pozemku

Parcelní číslo:	<u>1765/1</u>
Obec:	<u>Rotava [5606001]</u>
Katastrální území:	<u>Rotava [741531]</u>
Číslo LV:	<u>1376</u>
Výměra [m <sup>2</sup> ]:	2083
Typ parcely:	Parcela katastru nemovitostí
Mapový list:	KMD
Určení výměry:	Graficky nebo v digitalizované mapě
Způsob využití:	neplodná půda
Druh pozemku:	ostatní plocha



## Vlastníci, jiní oprávnění

Vlastnické právo	Podíl
Karlovarský kraj, Závodní 353/88, Dvory, 36006 Karlovy Vary	
Správa nemovitostí ve vlastnictví kraje	Podíl
Krajská správa a údržba silnic Karlovarského kraje, příspěvková organizace, Chebská 282, 35601 Sokolov	

## Způsob ochrany nemovitosti

Nejsou evidovány žádné způsoby ochrany.

## Seznam BPEJ

Parcela nemá evidované BPEJ.

## Omezení vlastnického práva

Nejsou evidována žádná omezení.

## Jiné zápisy

Typ
Změna výměr obnovou operátu

Řízení, v rámci kterých byl k nemovitosti zapsán cenový údaj

Více informací k cenovým údajům naleznete v k aplikaci.

Nemovitost je v územním obvodu, kde státní správu katastru nemovitostí ČR vykonává Katastrální úřad pro Karlovarský kraj, Katastrální pracoviště Sokolov

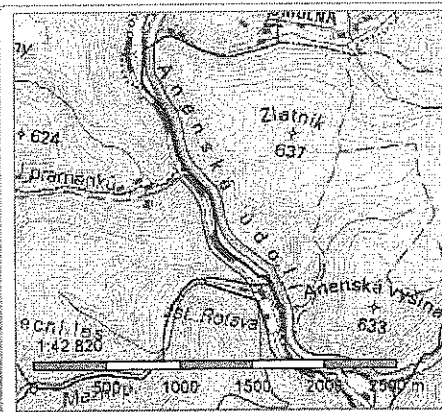
Zobrazené údaje mají informativní charakter. Platnost k 20.06.2018 11:00:00.

© 2004 - 2018 Český úřad zeměměřický a katastrální, Pod sídlištěm 1800/9, Kobylisy, 18211 Praha 8  
Podání určená katastrálním úřadům a pracovištím zasílejte přímo na jejich e-mail adresu.

Verze aplikace: 5.5.2 build 0

## Informace o pozemku

Parcelní číslo:	<u>1736/1</u>
Obec:	<u>Rotava [560600]</u>
Katastrální území:	<u>Rotava [741531]</u>
Číslo LV:	<u>1376</u>
Výměra [m <sup>2</sup> ]:	47682
Typ parcely:	Parcela katastru nemovitostí
Mapový list:	KMD
Určení výměry:	Graficky nebo v digitalizované mapě
Způsob využití:	silnice
Druh pozemku:	ostatní plocha



## Vlastníci, jiní oprávnění

Vlastnické právo	Podíl
Karlovarský kraj, Závodní 353/88, Dvory, 36006 Karlovy Vary	
Správa nemovitostí ve vlastnictví kraje	Podíl
Krajská správa a údržba silnic Karlovarského kraje, příspěvková organizace, Chebská 282, 35601 Sokolov	

## Způsob ochrany nemovitosti

Nejsou evidovány žádné způsoby ochrany.

## Seznam BPEJ

Parcela nemá evidované BPEJ.

## Omezení vlastnického práva

Nejsou evidována žádná omezení.

## Jiné zápisy

Nejsou evidovány žádné jiné zápisy.

Řízení, v rámci kterých byl k nemovitosti zapsán cenový údaj

Nemovitost je v územním obvodu, kde státní správu katastru nemovitostí ČR vykonává Katastrální úřad pro Karlovarský kraj, Katastrální pracoviště Sokolov

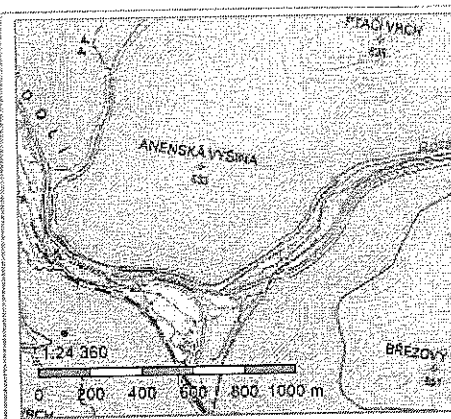
Zobrazené údaje mají informativní charakter. Platnost k 19.06.2018 07:00:02.

© 2004 - 2018 Český úřad zeměměřický a katastrální, Pod sídlištěm 1800/9, Kobylisy, 18211 Praha 8  
Podání určená katastrálním úřadům a pracovištím zasílejte přímo na jejich e-mail adresu.

Verze aplikace: 5.5.2 build 0

## Informace o pozemku

Parcelní číslo: 1767/3  
 Obec: Rotava [5606001]  
 Katastrální území: Rotava [741531]  
 Číslo LV: 1376  
 Výměra [m<sup>2</sup>]: 12171  
 Typ parcely: Parcela katastru nemovitostí  
 Mapový list: KMD  
 Určení výměry: Graficky nebo v digitalizované mapě  
 Způsob využití: dráha  
 Druh pozemku: ostatní plocha



## Vlastníci, jiní oprávnění

Vlastnické právo  
 Karlovarský kraj, Závodní 353/88, Dvory, 36006 Karlovy Vary  
 Správa nemovitostí ve vlastnictví kraje  
 Krajská správa a údržba silnic Karlovarského kraje, příspěvková organizace, Chebská 282, 35601 Sokolov

Podíl

Podíl

## Způsob ochrany nemovitosti

Nejsou evidovány žádné způsoby ochrany.

## Seznam BPEJ

Parcela nemá evidované BPEJ.

## Omezení vlastnického práva

Nejsou evidována žádná omezení.

## Jiné zápisy

Nejsou evidovány žádné jiné zápisy.

Řízení, v rámci kterých byl k nemovitosti zapsán cenový údaj

Nemovitost je v územním obvodu, kde státní správu katastru nemovitostí ČR vykonává Katastrální úřad pro Karlovarský kraj, Katastrální pracoviště Sokolov

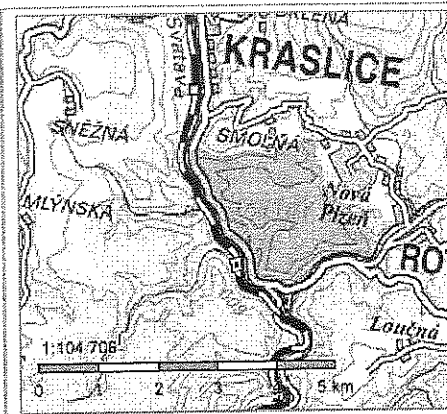
Zobrazené údaje mají informativní charakter. Platnost k 19.06.2018 07:00:02.

© 2004 - 2018 Český úřad zeměměřický a katastrální, Pod sídlištěm 1800/9, Kobylisy, 18211 Praha 8  
 Podání určená katastrálním úřadům a pracovištím zasílejte přímo na jejich e-mail adresu.

Verze aplikace: 5.5.2 build 0

## Informace o pozemku

Parcelní číslo: 1612/28  
 Obec: Rotava [5606001]  
 Katastrální území: Rotava [741531]  
 Číslo LV: 124  
 Výměra [m<sup>2</sup>]: 4368149  
 Typ parcely: Parcela katastru nemovitostí  
 Mapový list: KMD  
 Určení výměry: Graficky nebo v digitalizované mapě  
 Způsob využití: les jiný než hospodářský  
 Druh pozemku: lesní pozemek



## Vlastníci, jiní oprávnění

Vlastnické právo	Podíl
Česká republika,	
Právo hospodařit s majetkem státu	Podíl
Lesy České republiky, s.p., Přemyslova 1106/19, Nový Hradec Králové, 50008 Hradec Králové	

## Způsob ochrany nemovitosti

Název  
 pozemek určený k plnění funkcí lesa

## Seznam BPEJ

Parcela nemá evidované BPEJ.

## Omezení vlastnického práva

Nejsou evidována žádná omezení.

## Jiné zápisy

Typ  
 Změna výměr obnovou operátu

Řízení, v rámci kterých byl k nemovitosti zapsán cenový údaj

Nemovitost je v územním obvodu, kde státní správu katastru nemovitostí ČR vykonává Katastrální úřad pro Karlovarský kraj, Katastrální pracoviště Sokolov

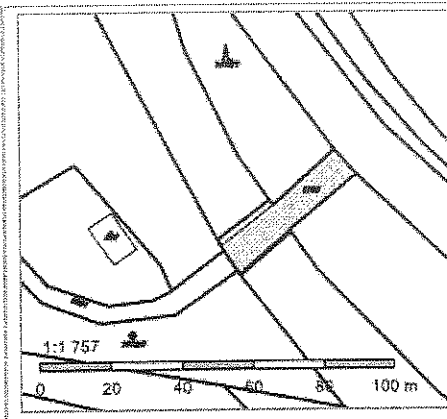
Zobrazené údaje mají informativní charakter. Platnost k 19.06.2018 07:00:02.

© 2004 - 2018 Český úřad zeměměřický a katastrální, Pod sídlištěm 1800/9, Kobylisy, 18211 Praha 8  
 Podání určená katastrálním úřadům a pracovištím zasílejte přímo na jejich e-mail adresu.

Verze aplikace: 5.5.2 build 0

## Informace o pozemku

Parcelní číslo: 1763  
 Obec: Rotava [560600]  
 Katastrální území: Rotava [741531]  
 Číslo LV: 1  
 Výměra [m<sup>2</sup>]: 410  
 Typ parcely: Parcela katastru nemovitostí  
 Mapový list: KMD  
 Určení výměry: Graficky nebo v digitalizované mapě  
 Způsob využití: ostatní komunikace  
 Druh pozemku: ostatní plocha



## Vlastníci, jiní oprávnění

Vlastnické právo	Podíl
Město Rotava, Sídliště 721, 35701 Rotava	

## Způsob ochrany nemovitosti

Nejsou evidovány žádné způsoby ochrany.

## Seznam BPEJ

Parcela nemá evidované BPEJ.

## Omezení vlastnického práva

Nejsou evidována žádná omezení.

## Jiné zápisy

Nejsou evidovány žádné jiné zápisy.

Řízení, v rámci kterých byl k nemovitosti zapsán cenový údaj

Nemovitost je v územním obvodu, kde státní správu katastru nemovitostí ČR vykonává [Katastrální úřad pro Karlovarský kraj, Katastrální pracoviště Sokolov](#).

Zobrazené údaje mají informativní charakter. Platnost k 19.06.2018 07:00:02.

© 2004 - 2018 Český úřad zeměměřický a katastrální, Pod sídlištěm 1800/9, Kobylisy, 18211 Praha 8  
 Podání určená katastrálním úřadům a pracovištím zasílejte přímo na jejich e-mail adresu.

Verze aplikace: 5.5.2 build 0

# PŘÍLOHA K ŽÁDOSTI O VYDÁNÍ

## SPOLEČNÉHO POVOLENÍ

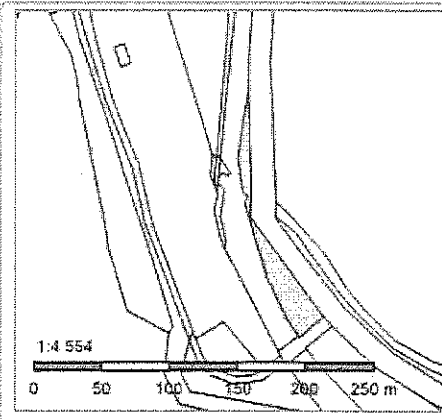
### II/210 Modernizace silnice Anenské údolí

Sousední pozemky, včetně staveb na nich

Pozemek		Katastrální území	Vlastník a jeho adresa	Stavba
parc. č.	druh			
1618/1	trvalý travní porost	Rotava	ČR – Lesy ČR, s. p., Přemyslova 1106/19, Nový Hradec Králové, 500 08 Hradec Králové	
1618/2	trvalý travní porost	Rotava	ČR – Lesy ČR, s. p., Přemyslova 1106/19, Nový Hradec Králové, 500 08 Hradec Králové	
2020/2	ostatní plocha	Rotava	ČR – Povodí Ohře, státní podnik, Bezručova 4219, 430 03 Chomutov	

## Informace o pozemku

Parcelní číslo: 1618/1  
 Obec: Rotava [560600]  
 Katastrální území: Rotava [741531]  
 Číslo LV: 124  
 Výměra [m<sup>2</sup>]: 1902  
 Typ parcely: Parcela katastru nemovitostí  
 Mapový list: KMD  
 Určení výměry: Graficky nebo v digitalizované mapě  
 Způsob využití: les jiný než hospodářský  
 Druh pozemku: lesní pozemek



## Vlastníci, jiní oprávnění

Vlastnické právo	Podíl
Česká republika,	
Právo hospodařit s majetkem státu	Podíl
Lesy České republiky, s.p., Přemyslova 1106/19, Nový Hradec Králové, 50008 Hradec Králové	

## Způsob ochrany nemovitosti

Název
pozemek určený k plnění funkcí lesa

## Seznam BPEJ

Parcela nemá evidované BPEJ.

## Omezení vlastnického práva

Nejsou evidována žádná omezení.

## Jiné zápisy

Typ
Změna výměr obnovou operátu

Řízení, v rámci kterých byl k nemovitosti zapsán cenový údaj

Nemovitost je v územním obvodu, kde státní správu katastru nemovitostí ČR vykonává [Katastrální úřad pro Karlovarský kraj, Katastrální pracoviště Sokolov](#).

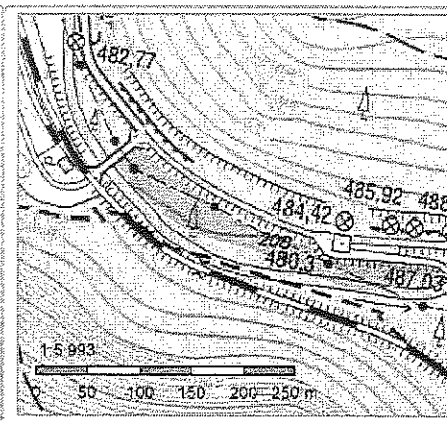
Zobrazené údaje mají informativní charakter. Platnost k 26.06.2018 11:00:00.

© 2004 - 2018 Český úřad zeměměřický a katastrální, Pod sídlištěm 1800/9, Kobylisy, 18211 Praha 8  
 Podání určená katastrálním úřadům a pracovištím zasílejte přímo na jejich e-mail adresu.

Verze aplikace: 5.5.2 build 0

## Informace o pozemku

Parcelní číslo:	1618/2
Obec:	Rotava [560600]
Katastrální území:	Rotava [741531]
Číslo LV:	124
Výměra [m <sup>2</sup> ]:	7709
Typ parcely:	Parcela katastru nemovitostí
Mapový list:	KMD
Určení výměry:	Graficky nebo v digitalizované mapě
Způsob využití:	les jiný než hospodářský
Druh pozemku:	lesní pozemek



## Vlastníci, jiní oprávnění

Vlastnické právo	Podíl
Česká republika,	
Právo hospodařit s majetkem státu	Podíl
Lesy České republiky, s.p., Přemyslova 1106/19, Nový Hradec Králové, 50008 Hradec Králové	

## Způsob ochrany nemovitosti

Název
pozemek určený k plnění funkcí lesa

## Seznam BPEJ

Parcela nemá evidované BPEJ.

## Omezení vlastnického práva

Nejsou evidována žádná omezení.

## Jiné zápisy

Nejsou evidovány žádné jiné zápisy.

Řízení, v rámci kterých byl k nemovitosti zapsán cenový údaj

Nemovitost je v územním obvodu, kde státní správu katastru nemovitostí ČR vykonává Katastrální úřad pro Karlovarský kraj, Katastrální pracoviště Sokolov

Zobrazené údaje mají informativní charakter. Platnost k 26.06.2018 11:00:00.

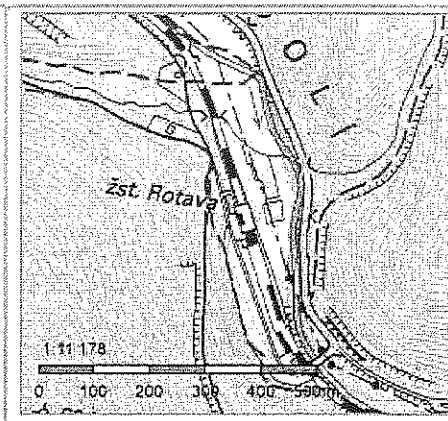
© 2004 - 2018 Český úřad zeměměřický a katastrální, Pod sídlištěm 1800/9, Kobylisy, 18211 Praha 8  
Podání určená katastrálním úřadům a pracovištím zasílejte přímo na jejich e-mail adresu.

Verze aplikace: 5.5.2 build 0



## Informace o pozemku

Parcelní číslo:	<u>2020/2</u>
Obec:	<u>Rotava [560600]</u>
Katastrální území:	<u>Rotava [741531]</u>
Číslo LV:	<u>847</u>
Výměra [m <sup>2</sup> ]:	8602
Typ parcely:	Parcela katastru nemovitostí
Mapový list:	KMD
Určení výměry:	Graficky nebo v digitalizované mapě
Způsob využití:	koryto vodního toku přirozené nebo upravené
Druh pozemku:	vodní plocha



## Vlastníci, jiní oprávnění

Vlastnické právo	Podíl
Česká republika,	
Právo hospodařit s majetkem státu	Podíl
Povodí Ohře, státní podnik, Bezručova 4219, 43003 Chomutov	

## Způsob ochrany nemovitosti

Nejsou evidovány žádné způsoby ochrany.

## Seznam BPEJ

Parcela nemá evidované BPEJ.

## Omezení vlastnického práva

Nejsou evidována žádná omezení.

## Jiné zápisy

Nejsou evidovány žádné jiné zápisy.

Řízení, v rámci kterých byl k nemovitosti zapsán cenový údaj

Nemovitost je v územním obvodu, kde státní správu katastru nemovitostí ČR vykonává Katastrální úřad pro Karlovarský kraj, Katastrální pracoviště Sokolov

Zobrazené údaje mají informativní charakter. Platnost k 26.06.2018 11:00:00.

© 2004 - 2018 Český úřad zeměměřický a katastrální, Pod sídlištěm 1800/9, Kobylisy, 18211 Praha 8  
Podání určená katastrálním úřadům a pracovištím zasílejte přímo na jejich e-mail adresu.

Verze aplikace: 5.5.2 build 0



LESY ČESKÉ REPUBLIKY, S. P., SPRÁVA TOKŮ - OBLAST POVODÍ OHŘE

Dr. Vrbenského 2874/1, 415 01 Teplice, tel. +420 956956111, fax +420 417538708, ost56@lesycr.cz, ID DS:e8jcfns

Iveta Zborníková  
Inplan CZ s.r.o.  
Majakovského 707/29  
Karlovy Vary  
360 05  
Česká republika

VÁŠ DOPIS ZN.  
592016

ČÍSLO JEDNACÍ  
LCR956/002677/2017

SPISOVÁ ZNAČKA  
LCR036189/2017

DATUM  
21.9.2017

VYŘIZUJE  
Ing. Mitura

TELEFON  
725 257 877

GSM

FAX

E-MAIL  
pavel.mitura@lesycr.cz

**Věc: „II/210 Modernizace silnice Anenské údolí“ - vyjádření k projektové dokumentaci**

Lesy ČR, s.p., Správa toků - oblast povodí Ohře jako správce vodního toku LBP Svatavy v ř. km 19,95 (IDVT 10231126, ČHP 1-13-01-1050-0-00) s realizací „II/210 Modernizace silnice Anenské údolí“ dle předložené projektové dokumentace **souhlasíme** za předpokladu splnění následujících podmínek:

1. V průběhu prací nedojde ke znečištění vodního toku látkami nebezpečnými vodám a stavební materiál bude zajištěn tak, aby nedošlo k jeho smyvu do vodního toku v případě zvýšených průtoků či dešťových srážek.
2. Stavební stroje používané v bezprostřední blízkosti vodního toku nebudou vykazovat úniky ropných látek a olejů, na staveništi budou k dispozici chemické prostředky na likvidaci úniků ropných látek.
3. Koryta vodních toků budou po dobu stavby udržována v řádném stavu tak, aby byl zajištěn volný odtok vody.
4. Zahájení a ukončení stavebních prací spojených s křížením vodních toků bude ohlášeno min. 7 dní předem správci toku (tel. 725 257 877), který bude zároveň přizván k závěrečné prohlídce stavby.

**Předmětem vyjádření je PD „II/210 Modernizace silnice Anenské údolí“.** Vyjádření se týká především propustku P2, kterým vodní tok LBP Svatavy v ř. km 19,95 podchází modernizovanou komunikací. Jedná se o modernizaci stávajícího rámového propustku. Tvořen bude ocelovou troubou tlamového průřezu s výškou 0,97m a šířkou 1,44m, spád potrubí bude min. 1,0%. Nejprve budou vybourána stávající čela propustku, následně bude propustek důkladně vyčištěn a případně prohlouben a to tak, aby bylo možné vložení nové ocelové trouby, po uložení trouby dojde k vyplnění mezer vzniklých rozdílným průřezem tekutým betonem (při provádění je nutné se řídit přesnými pokyny konkrétního výrobce). Propustek bude mít na obou stranách šikmá čela, která budou obložena lomovým kamenem do betonového lože, stejně obložené budou i plochy před samotným vtokem a výtokem. U vtoku do propustku bude osazen lapač splavenin, který bude tvořen betonovou jímkou o rozměrech 1,0x1,0x1,0m. Vzhledem k tomu, že do tohoto propustku ústí Mezní potok, je jeho součástí úprava konce koryta tohoto potoka, úprava bude spočívat ve vytvoření betonového prahu na samotném konci koryta a vysypáním lomového kamene v délce min. 5m v korytu potoka pro zpomalení valící se vody, koryto bude upraveno také

Lesy České republiky, s.p., se sídlem Přemyslova 1106/19, Nový Hradec Králové, Hradec Králové, PSČ 500 08

Spisová značka AXII 540 vedená u rejstříkového soudu v Hradci Králové, IČ: 42196451, DIČ: CZ42196451

Lesy České republiky, s.p., jsou držitelem osvědčení o účasti v certifikaci lesů, loga PEFC (08-2101/0001) a certifikátu C-o-C.



Státní podnik Lesy České republiky, s.p., zachovává nulovou toleranci k jakémukoli nelegálnímu jednání a dodržuje maximální transparentnost, legalitu a etiku. Součástí firemní kultury státního podniku Lesy České republiky, s.p., je Criminal compliance program (viz [www.lesycr.cz](http://www.lesycr.cz)), který stanoví zásady a pravidla jednání zaměstnanců či jiných osob jednajících za státní podnik Lesy České republiky, s.p. (dále jen „zaměstnanec“). Každý zaměstnanec má povinnost oznámit jakékoli podezřelý či nelegální jednání. V jakémkoli případě, kdy je jednání zaměstnance v rozporu s Criminal compliance programem, nelze je považovat za jednání v rámci nebo v zájmu státního podniku Lesy České republiky, s.p. Takové jednání je možné oznámit, a to i anonymně způsoby uvedenými na webových stránkách. [www.lesycr.cz](http://www.lesycr.cz)



## LESY ČESKÉ REPUBLIKY, S. P., SPRÁVA TOKŮ - OBLAST POVODÍ OHŘE

Dr. Vrbenského 2874/1, 415 01 Teplice, tel. +420 956956111, fax +420 417538708, ost56@lesy-cr.cz, ID DS:e8jcfns

směrově, aby potok ústil přímo naproti vtoku do propustku. Samotný propustek bude uložen na urovnaném šterkopískovém podsypu tl. 0,1m. Délka propustku je 12m. Koryto mezi vyústěním propustku a zaústěním toku do vodního toku Svatava bude zpevněno lomovým kamenem (cca 1m délky).

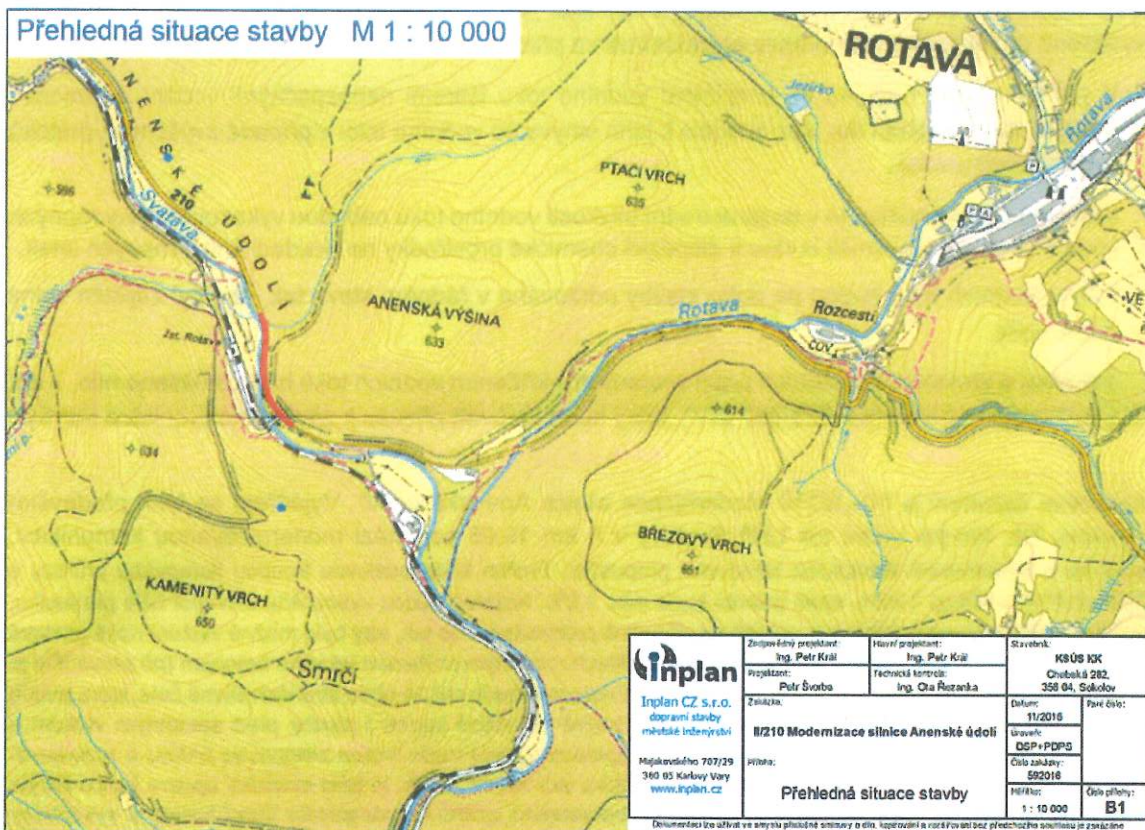
Přílohy: 1) Přehledná situace

2) Situace stavby

3) Detail propustku P2

Lesy České republiky, s.p. [01]  
se sídlem Přemyslova 1106/19, Nový Hradec Králové  
PSČ 500 08 Hradec Králové  
IČ: 42196451, DIČ: CZ42196451  
Správa toků - oblast povodí Ohře  
Dr. Vrbenského 2874/1, 415 01 Teplice

*Ing. Ivana Kučerová*  
Ing. Ivana Kučerová  
Vedoucí Správy toků



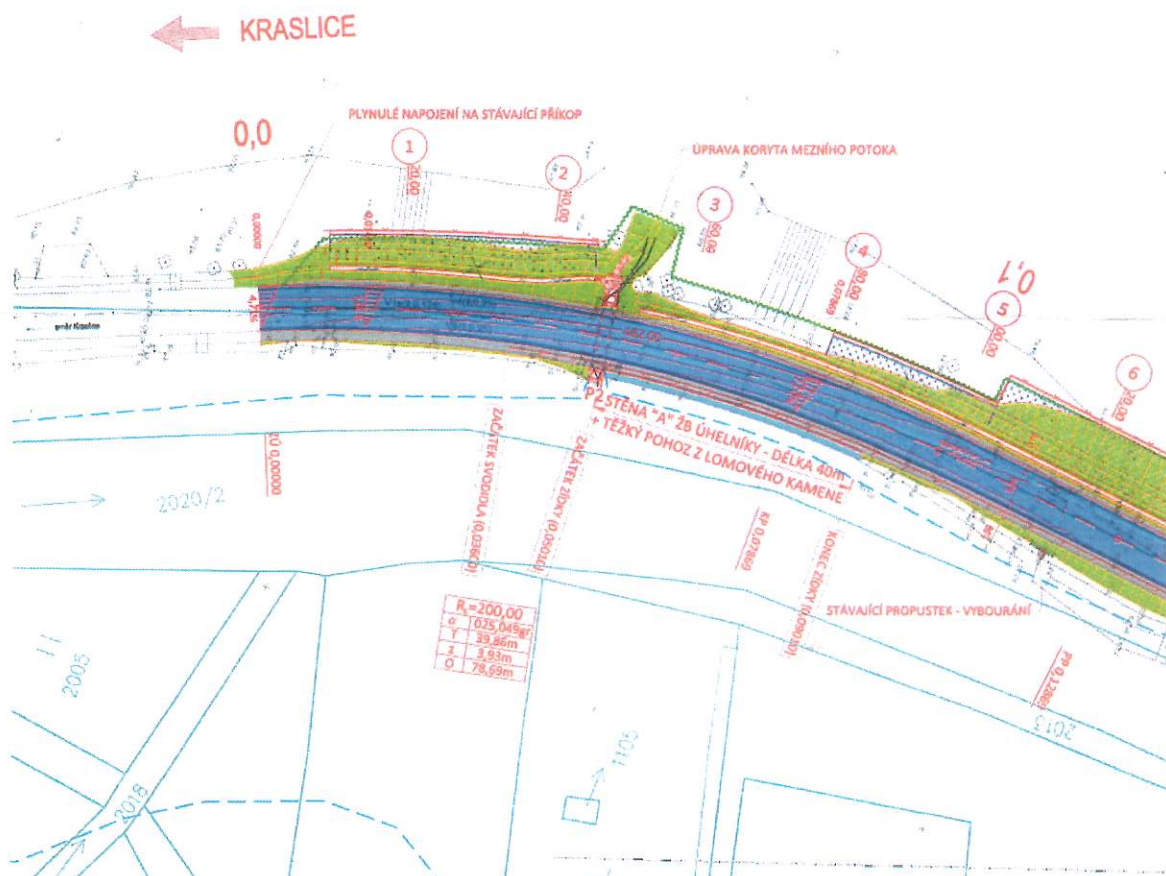
Lesy České republiky, s.p., se sídlem Přemyslova 1106/19, Nový Hradec Králové, Hradec Králové, PSČ 500 08

Spisová značka AXII 540 vedená u rejstříkového soudu v Hradci Králové, IČ: 42196451, DIČ: CZ42196451

Lesy České republiky, s.p., jsou držitelem osvědčení o účasti v certifikaci lesů, loga PEFC (08-2101/0001) a certifikátu C-o-C.



Státní podnik Lesy České republiky, s.p., zachovává nulovou toleranci k jakémukoli nelegálnímu jednání a dodržuje maximální transparentnost, legální a etiku. Součástí firemní kultury státního podniku Lesy České republiky, s.p., je Criminal compliance program (viz [www.lesy-cr.cz](http://www.lesy-cr.cz)), který stanoví zásady a pravidla jednání zaměstnanců či jiných osob jednajících za státní podnik Lesy České republiky, s.p. (dále jen „zaměstnanec“). Každý zaměstnanec má povinnost oznámit jakékoli podezřelý či nelegální jednání. V jakémkoli případě, kdy je jednání zaměstnance v rozporu s Criminal compliance programem, nelze je považovat za jednání v rámci nebo v zájmu státního podniku Lesy České republiky, s.p. Takové jednání je možné oznámit, a to i anonymně způsoby uvedenými na webových stránkách. [www.lesy-cr.cz](http://www.lesy-cr.cz)



Lesy České republiky, s.p., se sídlem Přemyslova 1106/19, Nový Hradec Králové, Hradec Králové, PSČ 500 08

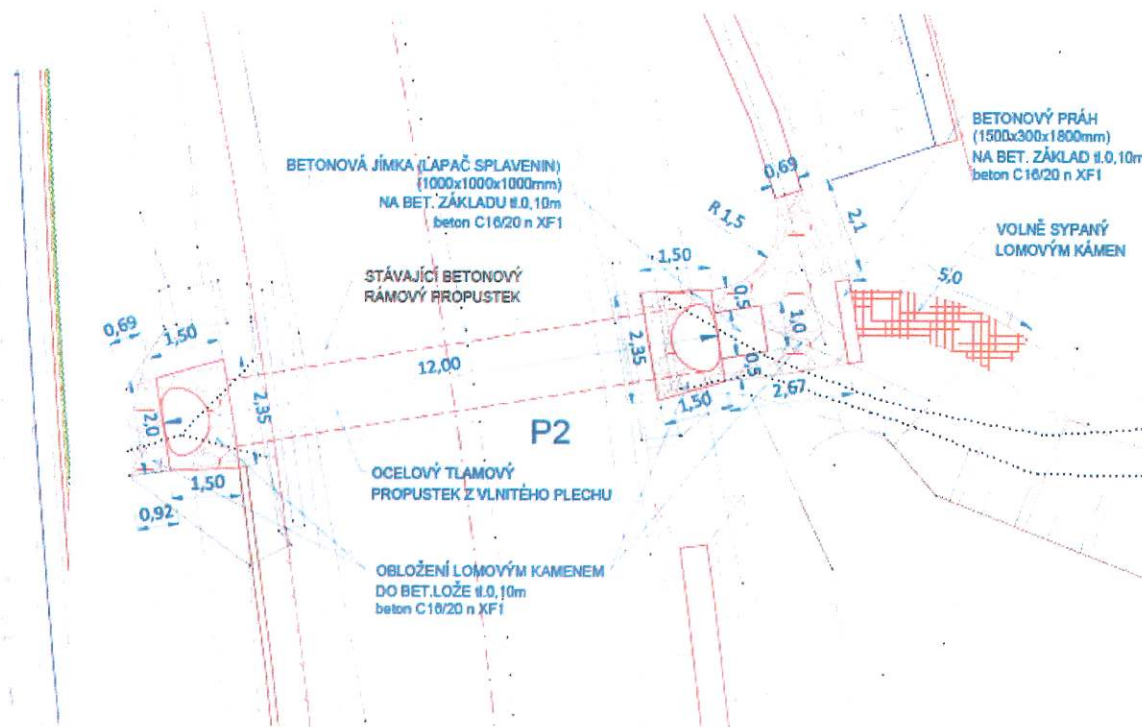
Spisová značka AXII 540 vedená u rejstříkového soudu v Hradci Králové, IČ: 42196451, DIČ: CZ42196451

Lesy České republiky, s.p., jsou držitelem osvědčení o účasti v certifikaci lesů, loga PEFC (08-2101/0001) a certifikátu C-o-C.

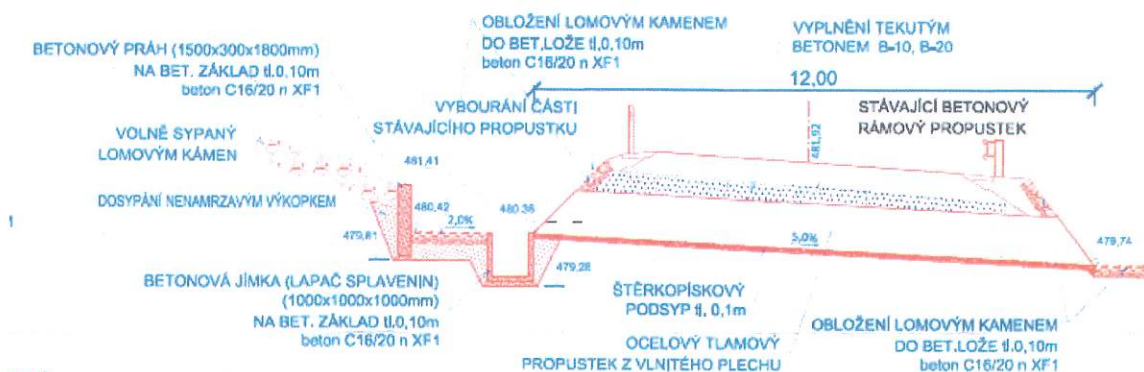


Státní podnik Lesy České republiky, s.p., zachovává nulovou toleranci k jakémukoli nelegálnímu jednání a dodržuje maximální transparentnost, legalitu a etiku. Součástí firemní kultury státního podniku Lesy České republiky, s.p., je Criminal compliance program (viz [www.lesy.cz](http://www.lesy.cz)), který stanoví zásady a pravidla jednání zaměstnanců či jiných osob jednajících za státní podnik Lesy České republiky, s.p. (dále jen „zaměstnanec“). Každý zaměstnanec má povinnost oznámit jakékoli podezřelý či nelegální jednání. V jakémkoli případě, kdy je jednání zaměstnance v rozporu s Criminal compliance programem, nelze je považovat za jednání v rámci nebo v zájmu státního podniku Lesy České republiky, s.p. Takové jednání je možné oznámit, a to i anonymně způsoby uvedenými na webových stránkách. [www.lesy.cz](http://www.lesy.cz)





PODÉLNÝ ŘEZ PROPUSTKEM P2



PANÝ  
KÁMEN  
MENEM

<b>Inplan</b> Inplan CZ s.r.o. dopravní stavby městské inženýrství Majakovského 707/29 360 05 Klatovy Vary www.inplan.cz	Zodpovědný projektant: Ing. Petr Král	Hlavní projektant: Ing. Petr Král	Stavebník: KSÚS KK Chotěbá 282, 358 04, Sokolov	
	Projektant: Petr Švorba	Technická kontrola: Ing. Ota Řezanka	Datum: 11/2016	Paré číslo: 582016
	Název: II/210 Modernizace silnice Anenské údolí		Úroveň: DSP + POPS	
	Výkres propustků		Měřítko: 1 : 75	Číslo přílohy: C1.5

Dokumentace účel v souladu s přílohou 1 k dle, kopírování a rozšiřování bez předchozího souhlasu je zakázáno.

Lesy České republiky, s.p., se sídlem Přemyslova 1106/19, Nový Hradec Králové, Hradec Králové, PSČ 500 08

Spisová značka AXII 540 vedená u rejstříkového soudu v Hradci Králové, IČ: 42196451, DIČ: CZ42196451

Lesy České republiky, s.p., jsou držitelem osvědčení o účasti v certifikaci lesů, loga PEFC (08-2101/0001) a certifikátu C-o-C.

Státní podnik Lesy České republiky, s.p., zachovává nulovou toleranci k jakémukoli nelegálnímu jednání a dodržuje maximální transparentnost, legalitu a etiku. Součástí firemní kultury státního podniku Lesy České republiky, s.p., je Criminal compliance program (viz [www.lesycr.cz](http://www.lesycr.cz)), který stanoví zásady a pravidla jednání zaměstnanců či jiných osob jednajících za státní podnik Lesy České republiky, s.p. (dále jen „zaměstnanec“). Každý zaměstnanec má povinnost oznámit jakékoli podezření či nelegální jednání. V jakémkoli případě, kdy je jednání zaměstnance v rozporu s Criminal compliance programem, nelze je považovat za jednání v rámci nebo v zájmu státního podniku Lesy České republiky, s.p. Takové jednání je možné oznámit, a to i anonymně způsoby uvedenými na webových stránkách.

[www.lesycr.cz](http://www.lesycr.cz)



LESY ČESKÉ REPUBLIKY, s.p. - lesní správa Kraslice  
Tyršova 648/30, 358 01 Kraslice, tel. +420 956229111, fax +420 352686366, ls229@lesyycr.cz, ID 05:e8jafsn

Krajská správa a údržba silnic Karlovar. kraje, příspěvková organizace  
Chebská 282, Sokolov 356 01, příloha II Technický  
Datum: 27.11.2017  
Číslo: 2437  
Příloha: 2  
Přidělení: 71 K vyřízení

Krajská správa a údržba silnic  
Karlovar. kraje, příspěvk. organizace  
Chebská 282  
Sokolov  
356 01  
Česká republika

VÁŠ DOPIS ZN. ČÍSLO JEDNACÍ SPIŠOVÁ ZNAČKA DATUM  
KSUSKK/TÚ-3437 LCR229/1000976/2017 188.5/S 27.11.2017  
VYŘIZUJE TELEFON GSM FAX E-MAIL  
Ing. Souhradová M. 956 229 106 724 623 800 352 686 366 mariana.souhradova@lesyycr.cz  
Ing. Souhradová

## Věc: „II/210 Modernizace silnice Anenské údolí“ - vyjádření LČR

Lesy České republiky, s.p. (dále LČR) se sídlem Přemyslova 1106/19, Nový Hradec Králové, 500 08 Hradec Králové, IČO: 421 96 451, v OR u KS Hradec Králové, oddíl AXII, vložka 540, **Lesní správa Kraslice**, Tyršova 648/30, PSČ 358 01 Kraslice jako organizace s právem hospodařit k nemovitým věcem (pozemkům) ve vlastnictví státu v k.ú. Rotava k umístění části stavby „**II/210 Modernizace silnice Anenské údolí**“ (investorem stavby je KSUS KK Sokolov) na pozemku LČR sděluje :

- předložená PD řeší modernizaci stávající státní silnice II.ř. č.210 Anenském údolí v úseku 77,35-77,77 km. Realizace stavby se předpokládá v roce 2019-2020. Na trase se nachází sjezd na lesní cestu a křižovatka s místní komunikací, která vede na blízké vlakové nádraží. Stávající šířkové a směrové řešení není ideální, uspořádání je poměrně úzké a negativně ovlivněno přítomností skalního výchozu. Na několika místech je z důvodu rozšíření komunikace nutné odtěžit část skalního masívu.

Dle předložené PD se navrhovaná stavba přímo dotkne lesního pozemku ve vlastnictví státu s právem hospodařit pro LČR, s.p. : záborový elaborát 1:1 000 přílohou

Katastrální území : Rotava - vlastník ČR - LČR, s.p. lesní správa Kraslice

pozemek	druh	trvalý	dočasný
číslo	pozemku	zábor,m2	zábor,m2
1612/28	les	2832	1108
celkem		2832	1108

lesní pozemek odpovídá lesnímu porostu odd.428 E 10,8,14 a odd. 429 B 4,5c – revír 7 Rotava, v rámci LHC Kraslice, LHP od 1.1.2011 do 31.12.2020

Lesy České republiky, s.p., se sídlem Přemyslova 1106/19, Nový Hradec Králové, Hradec Králové, PSČ 500 08  
Spisová značka AXII 540 vedená u rejstříkového soudu v Hradci Králové, IČ: 42196451, DIČ: CZ42196451  
Lesy České republiky, s.p. jsou držitelem osvědčení o účasti v certifikaci lesů, loga PEFC (08-2101/0001) a certifikátu C-o-C.



Státní podnik Lesy České republiky, s.p., zachovává nulovou toleranci k jakémukoli nelegálnímu jednání a dodržuje maximální transparentnost, legálnost a etiku. Součástí širšího kulturního státního podniku Lesy České republiky, s.p., je Criminal compliance program (viz www.lesyycr.cz), který stanoví zásady a pravidla jednání zaměstnanců či jiných osob jednajících za státní podnik Lesy České republiky, s.p. (dále jen „zaměstnanec“). Každý zaměstnanec má povinnost oznámit jakékoli podezřelý či nelegální jednání. V jakémkoli případě, kdy je jednání zaměstnance v rozporu s Criminal compliance programem, nelze je považovat za jednání v rámci nebo v zájmu státního podniku Lesy České republiky, s.p. Takové jednání je možné oznámit, a to i anonymně způsoby uvedenými na webových stránkách.  
www.lesyycr.cz

Vzhledem k tomu, že uvedenou stavbu nelze provést pouze na pozemcích KSUS KK v rámci tělesa silnice, **Lesní správa Kraslice souhlasí s navrženým dotčením pozemku p.p.č.1612/28 k.ú. Rotava za předpokladu, že před započítím prací bude pro lesní pozemek:**

- příslušným orgánem státní správy lesů - odbor ŽP při MeÚ Kraslice vydáno rozhodnutí o trvalém a dočasném odnětí části lesního pozemku p.p.č.1612/28 plnění funkcí lesa, a to v souladu se zněním lesního zákona č.289/1995 Sb. §§15,16 a Vyhl. č.77/1996 Sb. o náležitostech žádosti o odnětí. Součástí žádosti o odnětí, kterou investor předloží lesní správě a orgánu st. správy lesů, bude výpočet náhrad škod na lese v důsledku odnětí. **Výpočet náhrad škod na lese bude v jednom (1) originále předložen lesní správě – pro budoucí fakturaci.**
- Bude vydáno Stavební povolení příslušným stavebním úřadem.
- Po vydání rozhodnutí o odnětí a po vydání rozhodnutí stavebního úřadu (po nabytí právní moci, dále NPM) provedeme **před započítím prací** vyúčtování náhrad škod na lese dle znaleckého posudku o výpočtu náhrad škod na lese v důsledku umístění stavby na lesních pozemcích – s vlastní činností na pozemcích LČR může být započato až po zaplacení náhrad škod na lese.
- Na lesním pozemku dojde ke kácení dřevin až po NPM Rozhodnutí o odnětí, NPM stavebního povolení a po vyznačení v terénu v souladu s Rozhodnutím o odnětí. O termínu zahájení prací investor včas informuje LS Kraslice.
- Po dobu výstavby bude uzavřena Smlouva o nájmu (dále NS) na les. pozemek v souladu s Rozhodnutím o odnětí. Za tímto účelem požadujeme od investora stavby podání žádosti o uzavření NS (až po NPM rozhodnutí, minimálně 15 dnů před započítím činností) – součástí žádosti bude aktuální výpis z OR stavebníka, případně Plná moc pro zastupování jinou společností a pověření příslušné osoby k podpisu NS.
- Umístění stavby na pozemku LČR bude prováděno v součinnosti s revírníkem LČR v této lokalitě – Ing. Tittel Pavel – kontakt 724 524 829 - jemu bude ohlášeno začátek a konec prací na pozemku LČR. Činnost ve vztahu k napojení na stávající lesní síť bude prováděna v součinnosti s pracovníkem pro stavební činnost – Pugner Michal - kontakt 725 257 547.
- Vyjádření pracovníka KŘ LČR pro stavební činnost : S předloženou PD souhlasíme, za předpokladu vydání kladného stanoviska DI Sokolov s řešením připojení lení cesty.
- Po skončení prací, dokončení stavby a vydání kolaudačního souhlasu (rozhodnutí) s užíváním stavby požádá investor stavby Lesní správu Kraslice o majetkoprávní vypořádání. Dočasně odňatý pozemek plnění funkcí lesa bude po skončení činnosti a uvedení do odpovídajícího stavu předán zástupci LČR – LS Kraslice.

S navrženou stavbou na části pozemku LČR budeme souhlasit za předpokladu splnění podmínek uvedených v tomto vyjádření.



Lesy České republiky, s.p., sídlem Přemyslova 1106/19, Nový Hradec Králové, Hradec Králové, PSČ 500 08  
Tyršova 648/30, 358 01 Kraslice, tel. +420 956229111, fax +420 352686366, ls229@lesy.cz, ID OS:e8jcfsn

Naše vyjádření je zároveň dokladem o tom, že nás stavebník informoval o svém stavebním záměru a platí jeden (1) rok od jeho vydání.

S pozdravem

**Lesy České republiky, s.p.**  
**Lesní správa Kraslice**  
**les. správce Ing. Fous Alexandr**

(02)  
Lesy České republiky, s.p.  
spisová značka AXII 540 vedená u rejstříkového soudu v Hradci Králové  
500 08 Hradec Králové  
IČ: 42196451, DIČ: CZ42196451  
Lesní správa Kraslice  
Tyršova 648/30, 358 01 Kraslice

**příloha :**  
situace z PD s dotčeným pozemkem,  
porostní mapa

**na vědomí:**

- \* rev.7 – Ing.Tittel P.
- \* KŘ LČR – p.Pugner M.
- \* MěÚ Kraslice – odbor ŽP- OSSL

vracíme zpět projekti, dokumentaci stupně DSP/PDPS paré č.1 z 11/2016, číslo zakázky 592016 vypracovanou Inplan CZ s.r.o. Karlovy Vary

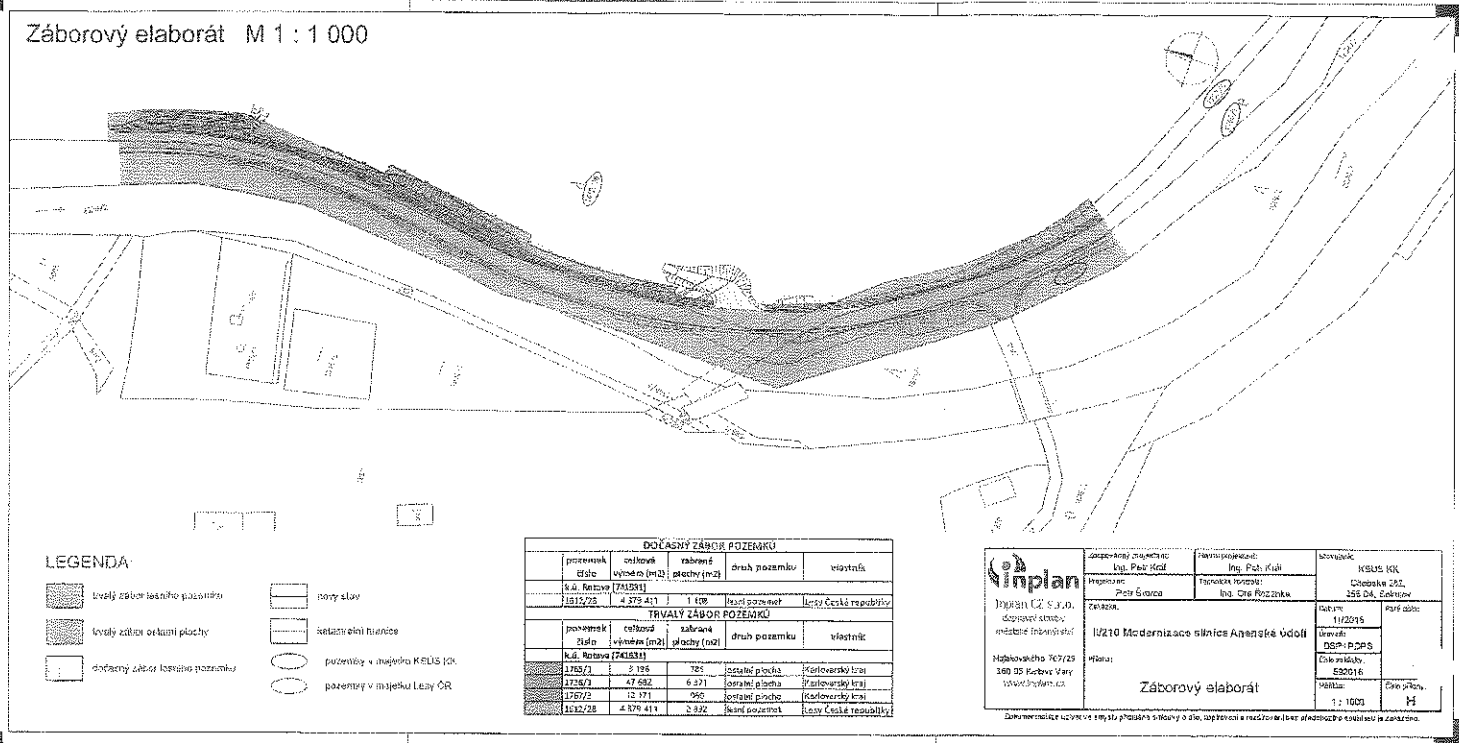
Lesy České republiky, s.p., se sídlem Přemyslova 1106/19, Nový Hradec Králové, Hradec Králové, PSČ 500 08  
Spisová značka AXII 540 vedená u rejstříkového soudu v Hradci Králové, IČ: 42196451, DIČ: CZ42196451  
Lesy České republiky, s.p., jsou držitelem osvědčení o účasti v certifikaci lesů, loga PEFC (08-2101/0001) a certifikátu C-o-C.



Státní podnik Lesy České republiky, s.p., zachovává nulovou toleranci k jakémukoli nelegálnímu jednání a dodržuje maximální transparentnost, legitimitu a etiku. Součástí firemní kultury státního podniku Lesy České republiky, s.p., je Criminal compliance program (viz [www.lesy.cz](http://www.lesy.cz)), který stanoví zásady a pravidla jednání zaměstnanců či jiných osob jednajících za státní podnik Lesy České republiky, s.p. (dále jen „zaměstnanec“). Každý zaměstnanec má povinnost oznámit jakékoli podezření či nelegální jednání. V jakémkoli případě, kdy je jednání zaměstnance v rozporu s Criminal compliance programem, nelze je považovat za jednání v rámci nebo v zájmu státního podniku Lesy České republiky, s.p. Takové jednání je možné oznámit, a to i anonymně způsobem uvedenými na webových stránkách [www.lesy.cz](http://www.lesy.cz).



Záborový elaborát M 1 : 1 000

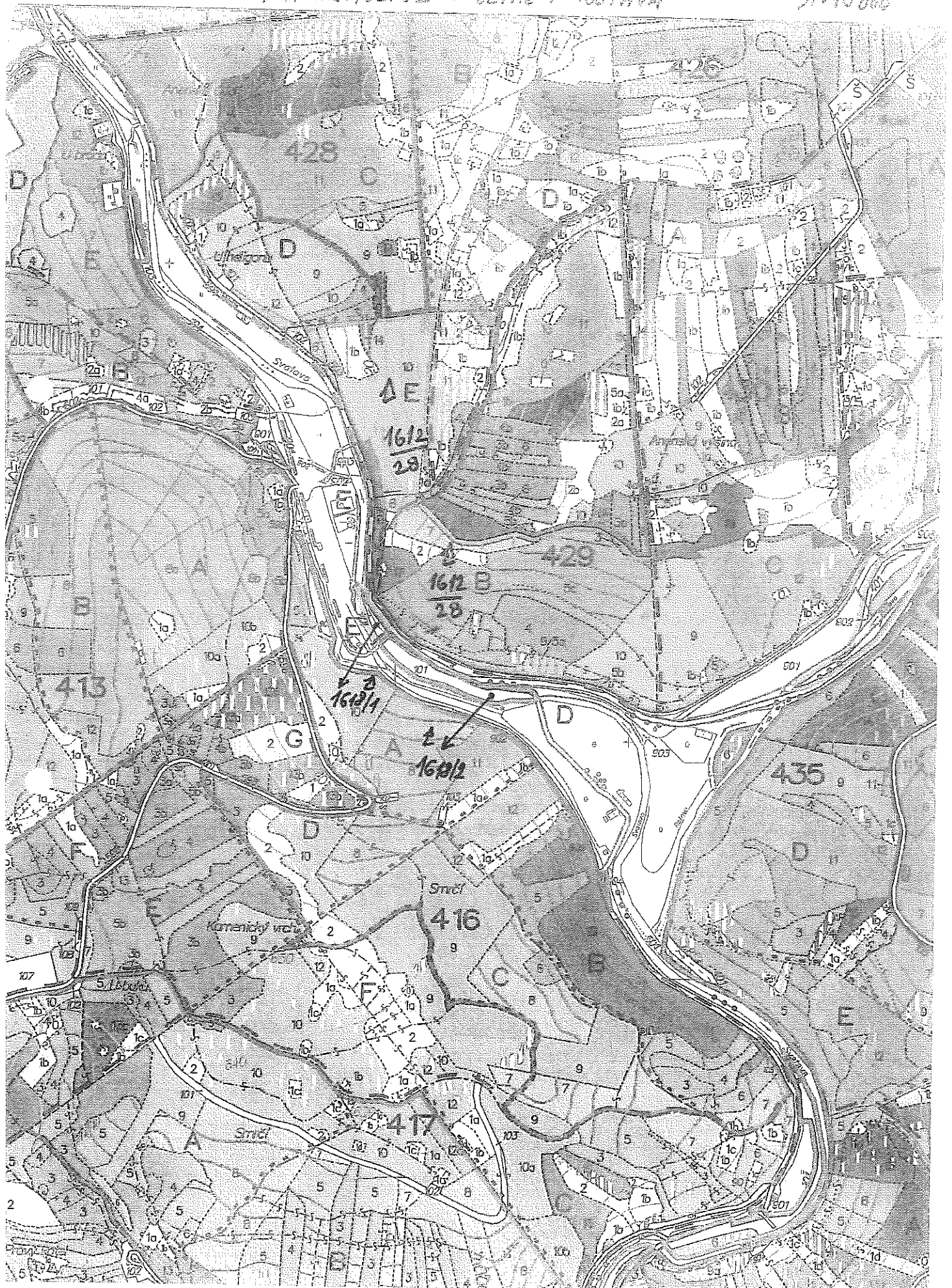


LHC KRASLICE

1.1.2011 - 31.12.2020


LHP KRASLICE : REVIZ 7-ROTAVA

A:40060





Lesy České republiky, s.p. | Lesní správa Kraslice  
Tyršova 648/30, 358 01 Kraslice, tel. +420 956229111, fax +420 352686366, ls229@lesy-cr.cz, ID OS:e8jofsn



Krajská správa a údržba silnic  
Karlovar. kraje, přísp. organizace  
Chebská 282  
Sokolov  
356 01  
Česká republika

VÁŠ DOPIS ZN.	ČÍSLO JEDNACÍ	SPISOVÁ ZNAČKA	DATUM
KSUSKK/TÚ-3437	LCR229/1000976/2017	188.5/S	27.11.2017
VYŘIZUJE Ing. Souhradová M. <i>Ing. Souhradová</i>	TELEFON 956 229 106	GSM 724 623 800	FAX 352 686 366
E-MAIL mariana.souhradova@lesy-cr.cz			

**Věc : „II/210 Modernizace silnice Anenské údolí “ - stavba v ochranném pásmu lesa**

Lesy České republiky, s.p. (dále LČR) se sídlem Přemyslova 1106/19, Nový Hradec Králové, 500 08 Hradec Králové, IČO: 421 96 451, v OR u KS Hradec Králové, oddíl AXII, vložka 540, Lesní správa Kraslice, Tyršova 648/30, PSČ 358 01 Kraslice jako organizace s právem hospodařit k nemovitým věcem (pozemkům) ve vlastnictví státu v k.ú. Rotava k umístění stavby „II/210 Modernizace silnice Anenské údolí“ (investorem stavby je KSUS KK Sokolov) v ochranném pásmu lesa, tj. blíž jak 50 m od okraje lesa na níže uvedených pozemcích sděluje:

- za předpokladu, že nedojde k zásahu a ani k narušení uvedených lesních pozemků ve vlastnictví státu s právem hospodařit pro LČR, nebudeme mít námitek k umístění a provedení modernizace sil. II/210 v sousedství a zároveň v ochranném pásmu lesa.
- Investora stavby upozorňujeme, že na pozemcích LČR nesmí být zakládány skládky odpadu ani v době výstavby, ani po skončení prací a uvedení stavby do užívání.
- Dále bychom chtěli upozornit investora stavby a budoucího uživatele vzhledem k blízkosti lesa, že LČR, s.p. nebude odpovídat za případné škody na jeho majetku např. náhodným pádem stromů (větví) z přilehlého lesa v důsledku umístění stavby v ochranném pásmu lesa.
- Se stavbou blíž jak 50 m od okraje lesa budeme souhlasit za předpokladu, že orgán státní správy lesů odboru ŽP při MěÚ Kraslice vydá před započítím činnosti investora v souladu se zněním lesního zákona č.289/1995 Sb., §14, odst.2 rozhodnutí o udělení souhlasu s využitím území blíž jak 50 m od okraje lesa.

Jedná se o lesní pozemky LČR podél silnice II/210 : p.p.č.1618/1-odpovídá bezlesí 104 u odd.428 E, p.p.č.1618/2 – odpovídá bezl.101 u odd.416 A v rámci LHC Kraslice.

Lesy České republiky, s.p., se sídlem Přemyslova 1106/19, Nový Hradec Králové, Hradec Králové, PSČ 500 08  
Spisová značka AXII 540 vedená u rejstříkového soudu v Hradci Králové, IČO: 42196451, DIČ: CZ42196451  
Lesy České republiky, s.p., jsou držitelem osvědčení o účasti v certifikaci lesů, loga PEFC (08-2101/0001) a certifikátu C-o-C.



Státní podnik Lesy České republiky, s.p., zachovává nulovou toleranci k jakémukoli nelegálnímu jednání a dodržuje maximální transparentnost, legalitu a etiku. Součástí firemní kultury státního podniku Lesy České republiky, s.p., je Criminal compliance program (viz [www.lesy-cr.cz](http://www.lesy-cr.cz)), který stanoví zásady a pravidla jednání zaměstnanců či jiných osob jednajících za státní podnik Lesy České republiky, s.p. (dále jen „zaměstnanec“). Každý zaměstnanec má povinnost oznámit jakékoli podezření či nelegální jednání. V jakémkoli případě, kdy je jednání zaměstnance v rozporu s Criminal compliance programem, nelze je považovat za jednání v rámci nebo v zájmu státního podniku Lesy České republiky, s.p. Takové jednání je možné oznámit, a to i anonymně, způsoby uvedenými na webových stránkách [www.lesy-cr.cz](http://www.lesy-cr.cz)



LESY ČR, s.p. - Státní podnik  
Tyršova 648/30, 368 01 Kraslice, tel. +420 956229111, fax +420 352686366, ls229@lesy-cr.cz, ID DS:ls8jctsn

Naše vyjádření je zároveň dokladem o tom, že nás stavebník informoval o svém stavebním záměru.

S pozdravem

**Lesy České republiky, s.p.**  
**Lesní správa Kraslice**  
**lesní správce Ing. Fous Alexandr**

[02]  
Lesy České republiky, s.p.  
Státní podnik, 1106/19, Nový Hradec Králové  
600 00 Hradec Králové  
IČ: 42196451, DIČ: CZ42196451  
Lesní správa Kraslice  
Tyršova 648/30, 368 01 Kraslice

**Opisem na vědomí :**

- \* rev.7 – Ing.Tittel P.
- \* MěÚ Kraslice - odbor ŽP – OSSL

Lesy České republiky, s.p., se sídlem Přemyslova 1106/19, Nový Hradec Králové, Hradec Králové, PSČ 600 08  
Spisová značka AXII 540 vedená u rejstříkového soudu v Hradci Králové, IČ: 42196451, DIČ: CZ42196451  
Lesy České republiky, s.p., jsou držitelem osvědčení o účasti v certifikaci lesů, loga PEFC (08-2101/0001) a certifikátu C-o-C.



Státní podnik Lesy České republiky, s.p., zachovává nulovou toleranci k jakémukoli nelegálnímu jednání a dodržuje maximální transparentnost, legalitu a etiku. Součástí firemní kultury státního podniku Lesy České republiky, s.p., je Original compliance program (viz [www.lesy-cr.cz](http://www.lesy-cr.cz)), který stanoví zásady a pravidla jednání zaměstnanců či jiných osob jednajících za státní podnik Lesy České republiky, s.p. (dále jen „zaměstnanec“). Každý zaměstnanec má povinnost oznámit jakékoli podezřelé či nelegální jednání. V jakémkoli případě, kdy je jednání zaměstnance v rozporu s Original compliance programem, nelze je považovat za jednání v rámci nebo v zájmu státního podniku Lesy České republiky, s.p. Takové jednání je možné oznámit, a to i anonymně způsoby uvedenými na webových stránkách [www.lesy-cr.cz](http://www.lesy-cr.cz).

**LESY ČR**

Právní zástupce: JUDr. Mgr. Jitka Štěpánková, advokátka  
 Tyršova 648/30, 358 01 Kraslice, tel. +420 966229111, fax +420 352686366, ls229@lesy-cr.cz, ID DS: e8jofsn

Krajská správa a údržba silnic Karlovarského kraje, p.o.  
 Sokolov, Chebská 282, 356 01 p.o. D. Rychlov

Doslo dne: 06.04.2018

Č.j.: 1627 Příloha: 2

Přiděleno: K vyřízení:

**Krajská správa a údržba silnic  
 Karlovarského kraje, přísp. organizace  
 Odd. přípravy staveb a majetk. vztahů  
 Chebská 282  
 Sokolov  
 356 01  
 Česká republika**

VÁŠ DOPIS ZN.	ČÍSLO JEDNACÍ	SPISOVÁ ZNAČKA	DATUM
	LCR229/000446/2018	LCR0002315/2018	4.4.2018
VYŘIZUJE	TELEFON	GSM	FAX
Ing. Souhradová M.	956 229 106	724 623 800	352 686 366
Ing. Souhradová			E-MAIL
			mariana.souhradova@lesy-cr.cz

**Věc: „II/210 Modernizace silnice Anenské Údolí“ - vyjádření LČR  
 k projektové dokumentaci pro stavební řízení – aktualizace vyjádření LČR  
 ze dne 27.11.2017**

Lesy České republiky, s.p. (dále LČR) se sídlem Přemyslova 1106/19, Nový Hradec Králové, 500 08 Hradec Králové, IČO: 421 96 451, v OR u KS Hradec Králové, oddíl AXII, vložka 540, Lesní správa Kraslice, Tyršova 648/30, PSČ 358 01 Kraslice jako organizace s právem hospodařit k lesním pozemkům ve vlastnictví státu v k.ú. Rotava k předložené (upravené) projektové dokumentaci (dále PD) pro stavební řízení stavby „II/210 Modernizace silnice Anenské Údolí“ sděluje:

\* předložená projektová dokumentace byla upravena z důvodu změny katastrální mapy v k.ú. Rotava, čímž došlo ke změně výměr stavbou dotčených pozemků. V souvislosti s plánovanou modernizací silnice II/210 Anenské Údolí jsme vydali dne 27.11.2017 vyjádření pod č.j. LCR229/1000976/2017 s umístěním části stavby na pozemku LČR. Podmínky stanovené k realizaci stavby na pozemku LČR p.p.č.1612/28 v k.ú. Rotava jsou platné. V nově předložené PD pro stavební řízení došlo k upřesnění ploch záboru pozemku LČR, a proto vyjádření ze dne 27.11.2017 aktualizujeme ve vztahu k potřebnému záboru pozemku - záborový elaborát příl.č. H 1:1 000 je přílohou tohoto vyjádření.

**Katastrální území: Rotava - vlastník ČR - LČR, s.p. lesní správa Kraslice**

pozemek	druh	trvalý	dočasný
číslo	pozemku	zábor, m <sup>2</sup>	zábor, m <sup>2</sup>
1612/28	les	1530	1046
celkem		1530	1046

lesní pozemek odpovídá lesnímu porostu odd.428 E 10,8,14 a odd. 429 B 4,5c – revír 7 Rotava, v rámci LHC Kraslice, LHP od 1.1.2011 do 31.12.2020.

Lesy České republiky, s.p., se sídlem Přemyslova 1106/19, Nový Hradec Králové, Hradec Králové, PSČ 500 08  
 Spisová značka AXII 540 vedená u rejstříkového soudu v Hradci Králové, IČ: 42196451, DIČ: CZ42196451  
 Lesy České republiky, s.p., jsou držitelem osvědčení o účasti v certifikaci lesů, loga PEFC (08-2101/0001) a certifikátu C-o-C.



Státní podnik Lesy České republiky, s.p., zachovává nulovou toleranci k jakémukoli nelegálnímu jednání a dodržuje maximální transparentnost, integritu a etiku. Součástí firemní kultury státního podniku Lesy České republiky, s.p., je Criminal compliance program (viz www.lesy-cr.cz), který stanoví zásady a pravidla jednání zaměstnanců či jiných osob jednajících ze státního podniku Lesy České republiky, s.p. (dále jen „zaměstnanec“). Každý zaměstnanec má povinnost oznámit jakékoli podezření či nelegální jednání. V jakémkoli případě, kdy je jednání zaměstnance v rozporu s Criminal compliance programem, nelze je považovat za jednání v rámci nebo v zájmu státního podniku Lesy České republiky, s.p. Takové jednání je možné oznámit, a to i anonymně způsoby uvedenými na webových stránkách.  
 www.lesy-cr.cz



Lesy České republiky, s.p., sídlem Přemyslova 1106/19, Nový Hradec Králové, PSČ 500 08  
Tyršova 648/30, 358 01 Kraslice, tel. +420 956229111, fax +420 352686366, ls229@lesy.cz, ID OS:z8jctsn

Pro upřesnění sdělujeme, že podmínky LČR (pracovníka pro stavební činnost) pro napojení modernizované sil. II/210 na lesní cestu i její odvodnění byly do PD zapracovány, a proto ze stavebního hlediska k předložené PD nemáme námitek.

Uvedené vyjádření platí jeden (1) rok od jeho vydání.

S pozdravem

**Lesy České republiky, s.p.**  
**Lesní správa Kraslice**  
**les. správce Ing. Fous Alexandr**

Lesy České republiky, s.p.  
se sídlem Přemyslova 1106/19, Nový Hradec Králové  
500 08 Hradec Králové  
IČ: 42196451, DIČ: CZ42196451  
Lesní správa Kraslice  
Tyršova 648/30, 358 01 Kraslice

**příloha : kopie vyjádření 27.11.2017**  
záborový elaborát příl.č.H,  
porostní mapa

**na vědomí:**

- \* rev.7 – Ing. Tittel P.
- \* KŘ KV – M. Pagner (prac. pro stav. činnost)
- \* MěÚ Kraslice OSSS

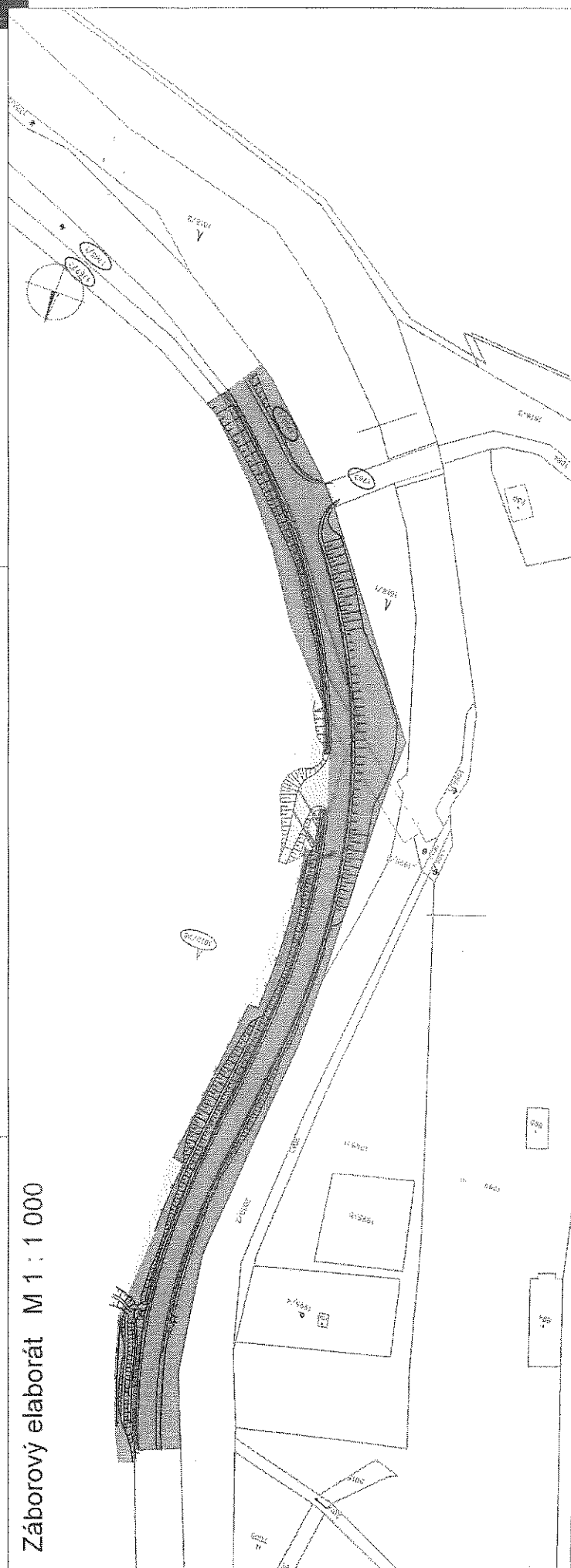
Lesy České republiky, s.p., se sídlem Přemyslova 1106/19, Nový Hradec Králové, Hradec Králové, PSČ 500 08  
Spisová značka AXII 540 vedená u rejstříkového soudu v Hradci Králové, IČ: 42196451, DIČ: CZ42196451  
Lesy České republiky, s.p., jsou držitelem osvědčení o účasti v certifikaci lesů, loga PEFC (08-2101/0001) a certifikátu C-o-C.

Státní podnik Lesy České republiky, s.p., zachovává nulovou toleranci k jakémukoli nelegálnímu jednání a dodržuje maximální transparentnost, legalitu a etiku. Součástí firemní kultury státního podniku Lesy České republiky, s.p., je Criminal compliance program (viz [www.lesy.cz](http://www.lesy.cz)), který stanoví zásady a pravidla jednání zaměstnanců či jiných osob jednajících za státní podnik Lesy České republiky, s.p. (dále jen „zaměstnanec“). Každý zaměstnanec má povinnost oznámit jakékoli podezřelý či nelegální jednání. V jakémkoli případě, kdy je jednání zaměstnance v rozporu s Criminal compliance programem, nelze je považovat za jednání v rámci nebo v zájmu státního podniku Lesy České republiky, s.p. Takové jednání je možné oznámit, a to i anonymně způsoby uvedenými na webových stránkách [www.lesy.cz](http://www.lesy.cz).



potvr. č. j. LCR 224/000496/2018 4.4.2018

Záborový elaborát M 1 : 1 000



# LEGENDA:

- trvalý zábor lesního pozemku
- trvalý zábor ostatní plochy
- dočasný zábor lesního pozemku
- nový stav
- katastrální hranice
- pozemky v majetku KSÚS KK
- pozemky v majetku Lesy ČR

DOČASNÝ ZÁBOR POZEMKŮ					
pozemek	celková výměra [m2]	zabraná plochy [m2]	druh pozemku	vlastník	
číslo					
k.ú. Rožava [741531]					
1612/28	4 368 149	1 046	lesní pozemek	Lesy České republiky	
1765	410	32	ostatní plocha	Město Rožava	
TRVALÝ ZÁBOR POZEMKŮ					
pozemek	celková výměra [m2]	zabraná plochy [m2]	druh pozemku	vlastník	
číslo					
k.ú. Rožava [741531]					
1765/1	2 093	330	ostatní plocha	Karlovarský kraj	
1736/1	47 682	6 693	ostatní plocha	Karlovarský kraj	
1767/3	12 171	875	ostatní plocha	Karlovarský kraj	
1612/28	4 368 149	1 510	lesní pozemek	Lesy České republiky	

<b>inplan</b> Inplan CZ s.r.o. autorizovaný inženýr národního úřadu 360 05 Klatovský úřad IČO: 118180, CZ	Zadávací společnost: Ing. Petr Štěpán	Návrhová společnost: Ing. Petr Štěpán	Stavba: KSÚS KK Chrástka 212 350 04, Sokolov
	Projektant: Petr Štěpán	Technická kontrola: Ing. Oldřich Růžička	Datum: 05/2018
	Zpracovatel: Petr Štěpán	Název projektu: II/210 Modernizace silnice Avenské údolí	Úroveň: ÚSP+P+PS Číslo zakázky: 05/2018
	Zpracovatel: Petr Štěpán	Název projektu: Záborový elaborát	Měřítko: 1 : 1000

Dokumentace účel ve správu půdního území a jeho katalografického a rozdělení plochy a zjednotění.



LHC KRAVLICE

1.1.2014 - 31.12.2014

LHC KRAVLICE - REVIZ 7 - ROTAVA

1:40000







## Město Rotava

zastoupené starostkou paní Ivou Kalátovou, Sídliště 721, Rotava  
Tel. +420 352 668 133, Fax +420 352 350 610, e-mail: [podatelna@rotava.cz](mailto:podatelna@rotava.cz)

Číslo jednací: **ROT/644/17/Tro**

vyřizuje/tel: Troják Pavel / 352 350 626

e-mail: [trojak@rotava.cz](mailto:trojak@rotava.cz)

V Rotavě dne: 16. ledna 2017

obdrží:

Inplan CZ s.r.o.

Dopravní stavby a městské inženýrství – Ing. Petr Král

Majakovského 707/29, 360 05 Karlovy Vary

### V y j á d ř e n í

Město Rotava, zastoupené starostkou Ivou Kalátovou, po prostudování předložené žádosti a projektové dokumentace pro stavební řízení ze dne 12. ledna 2017, která byla zpracována autorizovaným inženýrem pro dopravní stavby: **Ing. Petrem Králem, Majakovského 707/29, 360 05 Karlovy Vary, ČKAIT 0301080**, s tímto stavebním záměrem za níže uvedených podmínek souhlasí:

**Stavební záměr:** II/210 – Modernizace silnice Anenské údolí

**Zpracovatel:** Inplan CZ s.r.o.  
Majakovského 707/29, 360 05 Karlovy Vary  
IČO: 29116040


**Investor stavby:** Krajská správa a údržba silnic Karlovarského kraje, příspěvková organizace  
Čebská 282, 356 01 Sokolov  
IČO: 70947023


**Souhlas se uděluje za splnění těchto podmínek a povinností:**

1. Modernizace silnice bude provedena dle předložené situace, která je součástí projektové dokumentace zpracované Ing. Petrem Králem, Majakovského 707/29, 360 05 Karlovy Vary (ČKAIT 0301080) z listopadu roku 2016.
2. Tato výše plánovaná rekonstrukce silnice č. II/210 bude přímo navazovat na již navrženou rekonstrukci křižovatky Anenské údolí č. II/210 a č. III/21042 a bude celá záležitost se zpracovatelem této projektové dokumentace konzultována a koordinována.
3. Uvažovaný záměr bude odpovídat všem požadavkům vyhlášky č. 104/1997 Sb., kterou se provádí zákon o pozemních komunikacích, ve znění pozdějších předpisů, technickým a kvalitativním podmínkám staveb pozemních komunikací (TKP) a projektová dokumentace bude zpracována v souladu s vyhláškou č. 146/2008 Sb., o rozsahu a obsahu projektové dokumentace dopravních staveb.

4. Pro účely tohoto řízení bude vydáno dle § 40 odst. 5 písm. b) zákona č. 13/1997 Sb., o pozemních komunikacích ve znění pozdějších předpisů, též stanovisko příslušného silničního správního úřadu, jako dotčeného orgánu státní správy.
5. Město jako majitel několika dotčených pozemků požaduje, aby bylo před započítím prací a o vstupu na pozemek písemně informováno a případně pak přizváno k předání staveniště vybranému dodavateli.
6. Stavebník bude při realizaci udržovat veřejné prostranství a příjezdovou komunikaci na místní vlakové nádraží v řádném stavu a nebude bez povolení Městského úřadu tvořit nepovolené skládky na pozemcích ve vlastnictví města.
7. V případě nutnosti a zásahu do tělesa místní komunikace, požadujeme tuto záležitost předem konzultovat s majitelem pozemku a určitě bude město v dotčeném úseku požadovat provedení zpětných úprav všech vrstev do původního stavu.
8. Platební výměr za zábor veřejného prostranství a případného umístění stavebního materiálu na pozemcích města, dle vyhlášky města o místních poplatcích, bude po domluvě s Městským úřadem vystaven na základě žádosti stavebníka.
9. Pokud při rekonstrukci silnice dojde zhotovitelem k poškození či znečištění pozemku nebo zařízení v majetku města, budou případné náklady spojené s uvedením do původního stavu, plně hrazeny zhotovitelem těchto stavebních prací.
10. Dokončení veškerých prací, následné terénní úpravy a uvedení pozemků ve vlastnictví města do původního stavu bude dodavatelskou firmou před podáním žádosti o kolaudaci stavby, řádně oznámeno na Městském úřadě v Rotavě, odboru správy majetku města, investic a služeb.
11. Toto vyjádření pozbývá platnosti, jestliže do 2 let od jeho vyhotovení nebude vydáno Městským úřadem v Kraslicích, odborem stavebním příslušné povolení podle zákona č. 183/2006 Sb., o územním plánování a stavebním řádu (stavební zákon), ve znění pozdějších předpisů.

S pozdravem

  
Iva Kalátová  
starostka města







# Město Rotava

zastoupené starostkou paní Ivou Kalátovou, Sídliště 721, Rotava  
Tel. +420 352 668 133, Fax +420 352 350 610, e-mail: [podatelna@rotava.cz](mailto:podatelna@rotava.cz)

Číslo jednací: **ROT/644/17/Tro**

vyřizuje/tel: Troják Pavel / 352 350 626

e-mail: [trojak@rotava.cz](mailto:trojak@rotava.cz)

V Rotavě dne: 16. ledna 2017

obdrží:

Inplan CZ s.r.o.

Dopravní stavby a městské inženýrství – Ing. Petr Král

Majakovského 707/29, 360 05 Karlovy Vary

## V y j á d ř e n í

Město Rotava, zastoupené starostkou Ivou Kalátovou, po prostudování předložené žádosti a projektové dokumentace pro stavební řízení ze dne 12. ledna 2017, která byla zpracována autorizovaným inženýrem pro dopravní stavby: **Ing. Petrem Králem, Majakovského 707/29, 360 05 Karlovy Vary, ČKAIT 0301080**, s tímto stavebním záměrem za níže uvedených podmínek souhlasí:

**Stavební záměr:** II/210 – Modernizace silnice Anenské údolí

**Zpracovatel:** Inplan CZ s.r.o.  
Majakovského 707/29, 360 05 Karlovy Vary  
IČO: 29116040


**Investor stavby:** Krajská správa a údržba silnic Karlovarského kraje, příspěvková organizace  
Chebská 282, 356 01 Sokolov  
IČO: 70947023

**Souhlas se uděluje za splnění těchto podmínek a povinností:**

1. Modernizace silnice bude provedena dle předložené situace, která je součástí projektové dokumentace zpracované Ing. Petrem Králem, Majakovského 707/29, 360 05 Karlovy Vary (ČKAIT 0301080) z listopadu roku 2016.
2. Tato výše plánovaná rekonstrukce silnice č. II/210 bude přímo navazovat na již navrženou rekonstrukci křižovatky Anenské údolí č. II/210 a č. III/21042 a bude celá záležitost se zpracovatelem této projektové dokumentace konzultována a koordinována.
3. Uvažovaný záměr bude odpovídat všem požadavkům vyhlášky č. 104/1997 Sb., kterou se provádí zákon o pozemních komunikacích, ve znění pozdějších předpisů, technickým a kvalitativním podmínkám staveb pozemních komunikací (TKP) a projektová dokumentace bude zpracována v souladu s vyhláškou č. 146/2008 Sb., o rozsahu a obsahu projektové dokumentace dopravních staveb.

4. Pro účely tohoto řízení bude vydáno dle § 40 odst. 5 písm. b) zákona č. 13/1997 Sb., o pozemních komunikacích ve znění pozdějších předpisů, též stanovisko příslušného silničního správního úřadu, jako dotčeného orgánu státní správy.
5. Město jako majitel několika dotčených pozemků požaduje, aby bylo před započítím prací a o vstupu na pozemek písemně informováno a případně pak přizváno k předání staveniště vybranému dodavateli.
6. Stavebník bude při realizaci udržovat veřejné prostranství a příjezdovou komunikaci na místní vlakové nádraží v řádném stavu a nebude bez povolení Městského úřadu tvořit nepovolené skládky na pozemcích ve vlastnictví města.
7. V případě nutnosti a zásahu do tělesa místní komunikace, požadujeme tuto záležitost předem konzultovat s majitelem pozemku a určitě bude město v dotčeném úseku požadovat provedení zpětných úprav všech vrstev do původního stavu.
8. Platební výměr za zábor veřejného prostranství a případného umístění stavebního materiálu na pozemcích města, dle vyhlášky města o místních poplatcích, bude po domluvě s Městským úřadem vystaven na základě žádosti stavebníka.
9. Pokud při rekonstrukci silnice dojde zhotovitelem k poškození či znečištění pozemku nebo zařízení v majetku města, budou případné náklady spojené s uvedením do původního stavu, plně hrazeny zhotovitelem těchto stavebních prací.
10. Dokončení veškerých prací, následné terénní úpravy a uvedení pozemků ve vlastnictví města do původního stavu bude dodavatelskou firmou před podáním žádosti o kolaudaci stavby, řádně oznámeno na Městském úřadě v Rotavě, odboru správy majetku města, investic a služeb.
11. Toto vyjádření pozbývá platnosti, jestliže do 2 let od jeho vyhotovení nebude vydáno Městským úřadem v Kraslicích, odborem stavebním příslušné povolení podle zákona č. 183/2006 Sb., o územním plánování a stavebním řádu (stavební zákon), ve znění pozdějších předpisů.

S pozdravem

  
Iva Kalátová  
starostka města



# SMLOUVA č. 214/PRS/2018

o právu k provedení stavby:

„II/210 Modernizace silnice Anenské údolí“  
(dále jen „stavba“)

## I. Smluvní strany:

### Vlastník pozemku:

#### **Město Rotava**

se sídlem: Sídliště 721, 357 01 Rotava

IČO: 00 25 95 51, DIČ: CZ 00 25 95 51

Jednající starostou, Ing., Mgr Miroslavem Šusem

Odpovědný pracovník: Pavel Troják, odbor rozvoje a investic města

tel.: 777 732 730, 359 574 138, e-mail: [trojak@rotava.cz](mailto:trojak@rotava.cz)

a

### Investor stavby:

#### **Krajská správa a údržba silnic Karlovarského kraje, příspěvková organizace**

se sídlem: Chebská 282, 356 01 Sokolov

Zapsána v Obch. rejstří., vedeného Krajským soudem v Plzni oddíl Pr, vložka 114,

IČO: 70 94 70 23, DIČ: CZ 70 94 70 23

Jednající ředitelem Ing. Janem Lichnegerem

Odpovědný pracovník: Jana Kozíšková,

tel.: 720 053 090, 352 356 122, e-mail: [koziskova.jana@ksusk.cz](mailto:koziskova.jana@ksusk.cz)

## II. Předmět smlouvy:

Vlastník pozemku parc. č. 1763 v k. ú. a obci Rotava, okres Sokolov, zapsaného v katastru nemovitostí u Katastrálního úřadu pro Karlovarský kraj, Katastrální pracoviště Sokolov, na LV č. 1 (dále jen „pozemek“) uděluje tímto investorovi stavby souhlas:

- 1) ke stavbě a k bezúplatnému vstupu na pozemek po dobu prováděných prací s tím, že část pozemku dle čl. III. této smlouvy, bude dotčena stavbou dle záborového elaborátu stavby, který je nedílnou součástí této smlouvy;
- 2) k úpravě připojení křižovatky místní komunikace na parc. č. 1763 a silnice II/210;
- 3) k vydání souhlasu nebo rozhodnutí dle zákona č. 183/2006 Sb., stavební zákon, ve znění pozdějších předpisů.

## III. Specifikace pozemku:

- 1) Vlastník pozemku umožní na základě této smlouvy realizovat investorovi stavbu na níže specifikované části pozemku:

katastrální území	číslo pozemku	druh pozemku dle KN	celková výměra /m²/	trvalý zábor /m²/	dočasný zábor /m²/
Rotava	1763	ostatní plocha	410	0	32

- 2) Poloha dotčené části pozemku je patrná ze záborového elaborátu, který je nedílnou součástí této smlouvy.

#### IV. Práva a povinnosti smluvních stran:


- 1) Termín realizace stavby bude vlastníkovi pozemku investorem stavby oznámen v dostatečném časovém předstihu, tj. minimálně 15 dnů před zahájením stavebních prací.

#### V. Závěrečná ustanovení:

- 1) Tato smlouva je podkladem k vydání územního rozhodnutí, popř. stavebního povolení a je sepsána ve třech stejnopisech, z nichž vlastník pozemku obdrží jeden stejnopis a investor stavby dva stejnopisy.
- 2) Smluvní strany prohlašují, že toto je jejich svobodná, pravá a vážně míněná vůle uzavřít obchodní smlouvu s výše uvedeným obsahem. Na důkaz toho připojují oprávnění zástupci obou smluvních stran své podpisy.

V Rotavě dne ..... 24.4.2018


V Sokolově dne ..... 7.8.-04-2018

  
Ing. Mgr. Miroslav Šús  
starosta města

MĚSTO ROTAVA  
Sídliště 721, 357 01 Rotava  
DIČ: CZ00259551





①

Krajská správa a údržba silnic  
Karlovarského kraje  
příspěvková organizace  
Sokolov, Chebská 262, PSČ 356 01  
IČ: 0947023, DIČ: CZ0947023

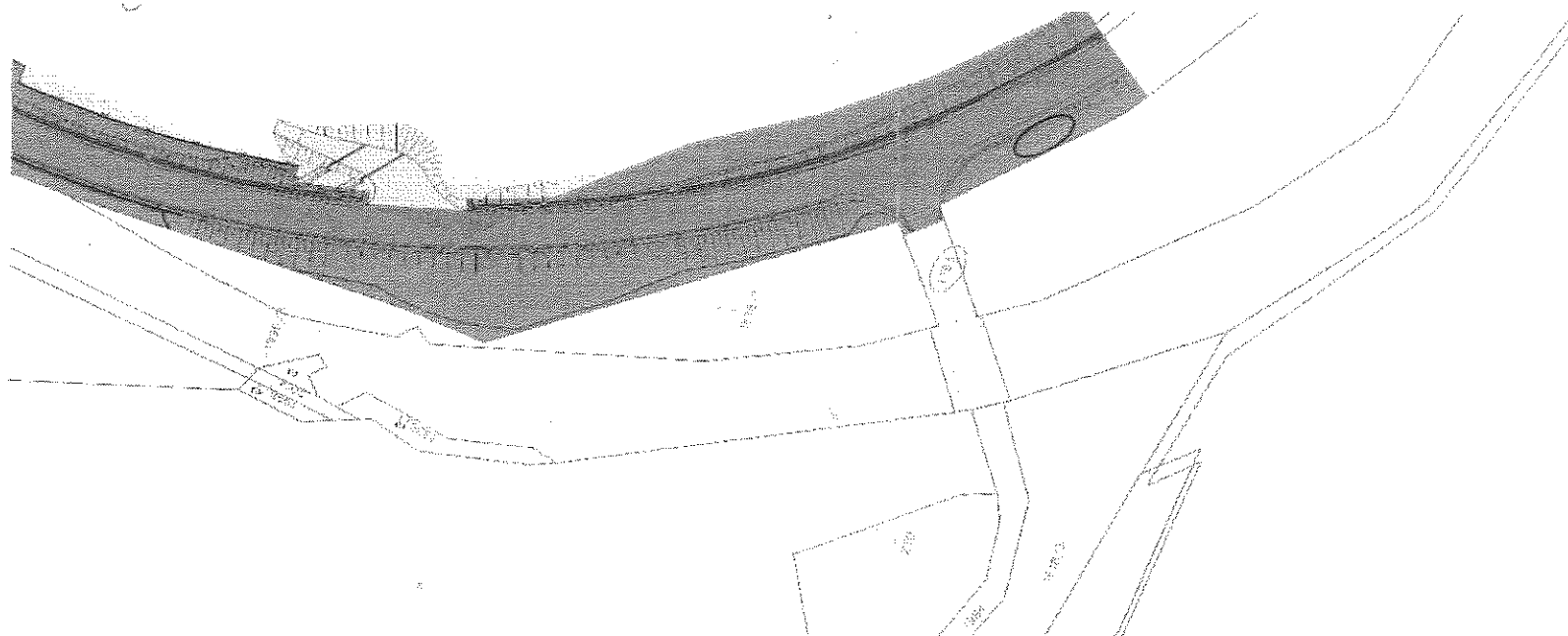
  
Ing. Jan Lichtneger  
ředitel organizace  
Krajská správa a údržba silnic  
Karlovarského kraje,  
příspěvková organizace

Krajská správa a údržba silnic Karlovarského kraje, p. o.


č. 15

poř. č.	předáno dne	funkce	jméno	podpis	odesláno ke zveřejnění
1.	11.04.2018	TPS	LOZBKA		JENYKOVÁ MIL SE
2.	11.04.2018	LOZBKA	TOMÁŠKA		
3.	11.04.2018	TRV	ŠTANČEK		
4.		EN	LOZBKA		
5.					
Poznámka:					

## II/210 Modernizace silnice Anenské údolí



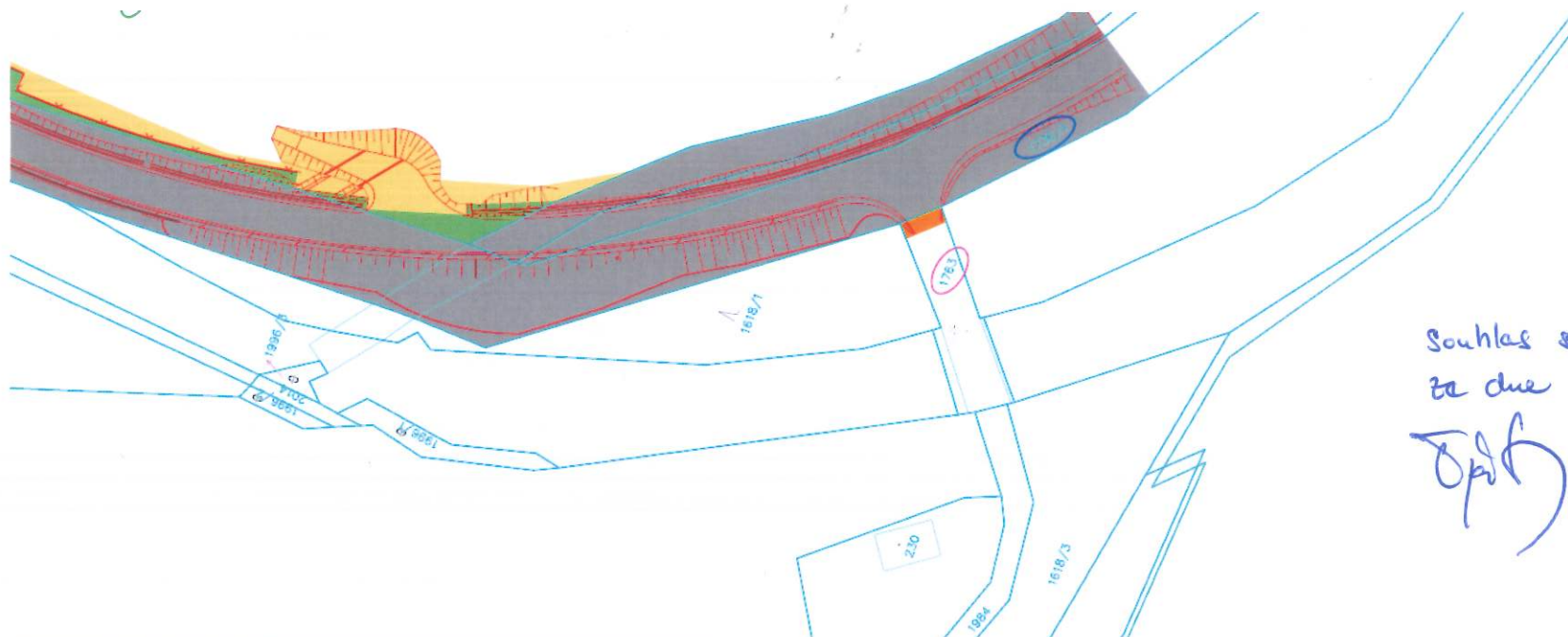
DOČASNÝ ZÁBOR POZEMKŮ					
	pozemek číslo	celková výměra (m2)	zabrané plochy (m2)	druh pozemku	vlastník
	k.ú. Rotava [741531]				
	1612/28	4 368 149	1 046	lesní pozemek	Lesy České republiky
	1763	410	32	ostatní plocha	Město Rotava
TRVALÝ ZÁBOR POZEMKŮ					
	pozemek číslo	celková výměra (m2)	zabrané plochy (m2)	druh pozemku	vlastník
	k.ú. Rotava [741531]				
	1765/1	2 083	530	ostatní plocha	Karlovarský kraj
	1736/1	47 682	6 693	ostatní plocha	Karlovarský kraj
	1767/3	12 171	875	ostatní plocha	Karlovarský kraj
	1612/28	4 368 149	1 530	lesní pozemek	Lesy České republiky

 <b>Inplan</b> Inplan CZ s.r.o. dopravní stavby městské inženýrství  Majakovského 707/29 360 05 Karlovy Vary www.inplan.cz	Zodpovědný projektant: Ing. Petr Král	Hlavní projektant: Ing. Petr Král	Stavebník: KSÚS KK Chebská 282, 356 04 Sokolov	
	Projektant: Petr Švarba	Technická kontrola: Ing. Ota Rezanka	Datum: 03/2018	
	Zakázka: II/210 Modernizace silnice Anenské údolí		Úroveň: DSP+POPS	
	Průběh:  Záborový elaborát		Číslo zakázky: 592016	
			Měřítko: 1 : 1000	Číslo priority: H

Documentace užívat ve smyslu příslušné smlouvy o dílo. Kopírování a rozšiřování bez předchozího souhlasu je zakázáno.



## II/210 Modernizace silnice Anenské údolí




Souhlas se stavbou  
za dne 24.4.2018

*[Signature]*

**Město Rotava** ©  
Sídliště 721, 357 01 Rotava  
IČO: 00259551 DIČ: CZ00259551

DOČASNÝ ZÁBOR POZEMKŮ				
pozemek číslo	celková výměra (m2)	zabrané plochy (m2)	druh pozemku	vlastník
k.ú. Rotava [741531]				
1612/28	4 368 149	1 046	lesní pozemek	Lesy České republiky
1763	410	32	ostatní plocha	Město Rotava
TRVALÝ ZÁBOR POZEMKŮ				
pozemek číslo	celková výměra (m2)	zabrané plochy (m2)	druh pozemku	vlastník
k.ú. Rotava [741531]				
1765/1	2 083	530	ostatní plocha	Karlovarský kraj
1736/1	47 682	6 693	ostatní plocha	Karlovarský kraj
1767/3	12 171	875	ostatní plocha	Karlovarský kraj
1612/28	4 368 149	1 530	lesní pozemek	Lesy České republiky

 <b>Inplan CZ s.r.o.</b> dopravní stavby městské inženýrství  Majakovského 707/29 360 05 Karlovy Vary <a href="http://www.inplan.cz">www.inplan.cz</a>	Zodpovědný projektant: Ing. Petr Král	Hlavní projektant: Ing. Petr Král	Stavebník: <b>KSÚS KK</b> Chebská 282, 356 04, Sokolov	
	Projektant: Petr Švorba	Technická kontrola: Ing. Ota Řezanka	Datum: 03/2018	
	Zakázka: <b>II/210 Modernizace silnice Anenské údolí</b>		Úroveň: DSP+PDPS	Paré číslo:
	Příloha: <b>Záborový elaborát</b>		Číslo zakázky: 592016	
			Měřítko: 1 : 1000	Číslo přílohy: <b>H</b>

Dokumentaci lze užívat ve smyslu příslušné smlouvy o dílo, kopírování a rozšiřování bez předchozího souhlasu je zakázáno.

ŽADATEL

Krajská správa a údržba silnic Karlovarského kraj

NAŠE ZNAČKA

0100942943

VYŘÍZENO DNE

19.06.2018

**Sdělení o existenci energetického zařízení v majetku společnosti ČEZ Distribuce, a. s., pro akci:****II/210 Modernizace silnice Anenské údolí**

Vážený zákazníku,

dovolujeme si reagovat na Vaši žádost číslo 0100942943 ze dne 19.06.2018 o sdělení o existenci energetického zařízení v majetku společnosti ČEZ Distribuce, a. s., ve Vámi vymezeném zájmovém území.

V majetku ČEZ Distribuce, a. s., se na Vámi uvedeném zájmovém území nachází nebo ochranným pásmem zasahuje energetické zařízení typu:

	síť NN	síť VN	síť VVN
Podzemní síť			
Nadzemní síť	střet	střet	
Stanice			

Energetické zařízení je chráněno ochranným pásmem podle § 46 zákona č. 458/2000 Sb., o podmínkách podnikání a o výkonu státní správy v energetických odvětvích a o změně některých zákonů (energetický zákon), ve znění pozdějších předpisů. Přibližný průběh tras energetických zařízení zasíláme v příloze k tomuto dopisu. Dovolujeme si upozornit, že v trase kabelového vedení může být uloženo několik kabelů.

V případě, že uvažovaná akce nebo činnost zasáhne do ochranného pásma nadzemních vedení nebo trafostanic, popř. bude po vytyčení zjištěno, že zasahuje do ochranného pásma podzemních vedení, je nutné písemně požádat společnost ČEZ Distribuce, a. s., o souhlas s činností v ochranném pásmu (formulář je k dispozici na [www.cezdistribuce.cz](http://www.cezdistribuce.cz) v části Formuláře / Činnosti v ochranných pásmech, kontaktní údaje pro podání Vaší žádosti naleznete v zápatí). Jestliže uvažovaná akce vyvolá potřebu dílčí změny trasy vedení nebo přemístění některých prvků energetického zařízení, je nutné včas společnost ČEZ Distribuce, a. s., požádat o přeložku zařízení podle § 47 energetického zákona. Dovolujeme si Vás rovněž upozornit, že v zájmovém území se může nacházet taktéž energetické zařízení, které není v majetku společnosti ČEZ Distribuce, a. s.

V případě existence podzemních energetických zařízení je povinností stavebníka alespoň čtrnáct dní před započatím zemních prací požádat o tzv. vytyčení. Kontaktní údaje pro podání žádosti naleznete na [www.cezdistribuce.cz](http://www.cezdistribuce.cz) v části Kontakty.

Pokud dojde k obnažení kabelového vedení nebo k poškození energetického zařízení, nahlašte nám prosím tuto skutečnost bezodkladně jako poruchu na bezplatnou linku 800 850 860.

Toto sdělení je platné do 19.12.2018 a je jedním z podkladů pro zpracování projektové dokumentace, pokud je taková dokumentace zpracovávána. Toto sdělení však nenahrazuje vyjádření provozovatele distribuční soustavy k projektové dokumentaci pro územní nebo stavební řízení, k připojení nového odběru, zdroje elektrické energie nebo k navýšení rezervovaného příkonu a výkonu a mimo havárii ani souhlas s činností v ochranném pásmu.

ČEZ Distribuce, a. s.

Děčín, Děčín IV-Podmokly, Teplická 874/8, PSČ 405 02 | IČ: 24729035, DIČ: CZ24729035 |  
zapsaná v obchodním rejstříku vedeném u Krajského soudu v Ústí nad Labem, sp. zn. B 2145 |  
e-mail: [info@cezdistribuce.cz](mailto:info@cezdistribuce.cz), [www.cezdistribuce.cz](http://www.cezdistribuce.cz) |  
zasílací adresa: ČEZ Distribuce, a. s., Píseň, Guldenerova 2577/19, PSČ 326 00

V souvislosti s výše uvedeným si Vás dovoluujeme upozornit, že uvedené sdělení včetně jeho příloh obsahuje skutečnosti tvořící obchodní tajemství společnosti ČEZ Distribuce, a. s. Poskytnuté informace jsou dále také důvěrnými informacemi a obchodně citlivými informacemi společnosti ČEZ Distribuce, a. s. Z výše uvedených důvodů si Vás proto společnost ČEZ Distribuce, a. s., dovoluujeme upozornit, že s poskytnutými informacemi je potřeba nakládat dle platných právních předpisů, v opačném případě se vystavujete postihu ve smyslu platné právní úpravy. V této souvislosti si Vás dále dovoluujeme upozornit, že požadované informace nesmí být předány, sděleny, využity, zpřístupněny, či jiným způsobem postoupeny na jakoukoli třetí osobu bez předchozího prokazatelného souhlasu společnosti ČEZ Distribuce, a. s. Informace o existenci sítí mohou být využity pouze pro účel, pro který byly vyžádány.

S pozdravem

**ČEZ Distribuce, a. s.**

Děčín, Děčín IV-Podmokly  
Teplická 874/8  
PSČ 405 02  
IČ: 24729035

#### **Přílohy**

1. Situační výkres zájmového území
2. Podmínky pro provádění činností v ochranných pásmech energetických zařízení

## **PODMÍNKY PRO PROVÁDĚNÍ ČINNOSTÍ V OCHRANNÝCH PÁSMECH PODZEMNÍCH VEDENÍ**

Ochranné pásmo podzemních vedení elektrizační soustavy do 110 kV včetně a vedení řídicí, měřicí a zabezpečovací techniky je stanoveno v § 46, odst. (5), Zák. č. 458/2000 Sb., tj. zákona o podmínkách podnikání a o výkonu státní správy v energetických odvětvích a o změně některých zákonů (energetický zákon), ve znění pozdějších předpisů (dále jen "energetický zákon"), a činí 1 metr po obou stranách krajního kabelu kabelové trasy, nad 110 kV činí 3 metry po obou stranách krajního kabelu.

**V ochranném pásmu podzemního vedení je podle § 46 odst. (8) a (10) energetického zákona zakázáno:**

- a) zřizovat bez souhlasu vlastníka těchto zařízení stavby či umisťovat konstrukce a jiná podobná zařízení, jakož i uskladňovat hořlavé a výbušné látky,
- b) provádět bez souhlasu vlastníka zemní práce,
- c) provádět činnosti, které by mohly ohrozit spolehlivost a bezpečnost provozu těchto zařízení nebo ohrozit život, zdraví či majetek osob,
- d) provádět činnosti, které by znemožňovaly nebo podstatně znesnadňovaly přístup k těmto zařízením,
- e) vysazovat trvalé porosty a přejíždět vedení těžkými mechanismy.

Pokud stavba nebo stavební činnost zasahuje do ochranného pásma podzemního vedení, je třeba požádat o písemný souhlas vlastníka nebo provozovatele tohoto zařízení na základě § 46, odst. (8) a (11) energetického zákona.

**V ochranných pásmech podzemních vedení je třeba dále dodržovat následující podmínky:**

1. Dodavatel prací musí před zahájením prací zajistit vytyčení podzemního zařízení a prokazatelně seznámit pracovníky, jichž se to týká, s jejich polohou a upozornit na odchylky od výkresové dokumentace.
2. Výkopové práce do vzdálenosti 1 metr od osy (krajního) kabelu musí být prováděny ručně. V případě provedení sond (ručně) může být tato vzdálenost snížena na 0,5 metru.
3. Zemní práce musí být prováděny v souladu s ČSN 73 6133 Návrh a provádění zemního tělesa podzemních komunikací a při zemních pracích musí být dodrženo Nařízení vlády č. 591/2006 Sb., bližších minimálních požadavků na bezpečnost a ochranu zdraví při práci na staveništích.
4. Místa křížení a souběhy ostatních zařízení se zařízeními energetiky musí být vyprojektovány a provedeny zejména dle ČSN 73 6005, ČSN EN 50 341-1,2, ČSN EN 50341-3-19, ČSN EN 50423-1, ČSN 33 2000-5-52 a PNE 33 3302.
5. Dodavatel prací musí oznámit příslušnému provozovateli distribuční soustavy zahájení prací minimálně 3 pracovní dny předem.
6. Při potřebě přejíždění trasy podzemních vedení vozidly nebo mechanismy je třeba po dohodě s provozovatelem provést dodatečnou ochranu proti mechanickému poškození.
7. Je zakázáno manipulovat s obnaženými kabely pod napětím. Odkryté kabely musí být za vypnutého stavu řádně vyvěšeny, chráněny proti poškození a označeny výstražnou tabulkou dle ČSN ISO 3864.
8. Před záhozem kabelové trasy musí být provozovatel kabelu vyzván ke kontrole uložení. Pokud tato organizace provádějící zemní práce neprovede, vyhrazuje si provozovatel distribuční soustavy právo nechat inkriminované místo znovu odkryt.
9. Při záhozu musí být zemina pod kabely řádně udusána, kabely zapískovány a provedeno krytí proti mechanickému poškození.
10. Bez předchozího souhlasu je zakázáno snižovat nebo zvyšovat vrstvu zeminy nad kabelem.
11. Každé poškození zařízení provozovatele distribuční soustavy musí být okamžitě nahlášeno na Kontaktní bezplatnou linku ČEZ Distribuce 800 850 860, která je Vám k dispozici 24 hodin denně, 7 dní v týdnu.
12. Ukončení stavby musí být neprodleně ohlášeno příslušnému provoznímu útvaru.
13. **Po dokončení stavby provozovatel distribuční soustavy nesouhlasí s vyhlášením ochranného pásma nových rozvodů, které jsou budovány, protože se již jedná o práce v ochranném pásmu zařízení provozovatele distribuční soustavy. Případné opravy nebo rekonstrukce na svém zařízení nebude provozovatel distribuční soustavy provádět na výjimku z ochranného pásma nebo na základě souhlasu s činností v tomto pásmu.**

Případné nedodržení uvedených podmínek bude řešeno příslušným stavebním úřadem nebo nahlášeno Energetickému regulačnímu úřadu jako správní delikt ve smyslu příslušného ustanovení energetického zákona spočívající v porušení zákazu provádět činnosti v ochranných pásmech dle § 46 uvedeného zákona.

## PODMÍNKY PRO PROVÁDĚNÍ ČINNOSTÍ V OCHRANNÝCH PÁSMECH NADZEMNÍCH VEDENÍ

Ochranné pásmo nadzemního vedení podle § 46, odst. (3), Zák. č. 458/2000 Sb., tj. zákona o podmínkách podnikání a o výkonu státní správy v energetických odvětvích a o změně některých zákonů (energetický zákon), ve znění pozdějších předpisů (dále jen "energetický zákon") je souvislý prostor vymezený svislými rovinami vedenými po obou stranách vedení ve vodorovné vzdálenosti měřené kolmo na vedení, které činí od krajního vodiče vedení na obě jeho strany:

- a) u napětí nad 1 kV a do 35 kV včetně
  - pro vodiče bez izolace 7 metrů (resp. 10 metrů u zařízení postaveného do 31. 12. 1994, vyjma lesních průseků, kde rozsah ochranného pásma i do uvedeného data činí 7 metrů),
  - pro vodiče s izolací základní 2 metry,
  - pro závěsná kabelová vedení 1 metr;
- b) u napětí nad 35 kV do 110 kV včetně
  - pro vodiče bez izolace 12 metrů (resp. 15 metrů u zařízení postaveného do 31. 12. 1994),
  - pro vodiče s izolací základní 5 metrů

Poznámka: Nadzemní vedení nízkého napětí (do 1 kV) není chráněno ochranným pásmem. Při činnostech prováděných v jeho blízkosti (práce v blízkosti) je nutné dodržet vzdálenosti dané ČSN EN 50110-1 ed. 2.

**V ochranném pásmu nadzemního vedení je podle § 46 odst. (8) a (9) energetického zákona zakázáno:**

1. zřizovat bez souhlasu vlastníka těchto zařízení stavby či umisťovat konstrukce a jiná podobná zařízení, jakož i uskladňovat hořlavé a výbušné látky,
  2. provádět bez souhlasu vlastníka zemní práce,
  3. provádět činnosti, které by mohly ohrozit spolehlivost a bezpečnost provozu těchto zařízení nebo ohrozit život, zdraví či majetek osob,
  4. provádět činnosti, které by znemožňovaly nebo podstatně znesnadňovaly přístup k těmto zařízením,
  5. vysazovat chmelnice a nechávat růst porosty nad výšku 3 metry.
- Pokud stavba nebo stavební činnost zasahuje do ochranného pásma nadzemního vedení, je třeba požádat o písemný souhlas vlastníka nebo provozovatele tohoto zařízení na základě § 46, odst. (8) a (11) energetického zákona.

**V ochranných pásmech nadzemních vedení je třeba dále dodržovat následující podmínky:**

1. Při pohybu nebo pracích v blízkosti elektrického vedení vysokého napětí se nesmí osoby, předměty, prostředky nemající povahu jeřábu přiblížit k živým částem - vodičům blíže než 2 metry (dle ČSN EN 50110-1).
2. Jeřáby a jim podobná zařízení musí být umístěny tak, aby v kterékoli poloze byly všechny jejich části mimo ochranné pásmo vedení, a musí být zamezeno vymrštění lana.
3. Je zakázáno stavět budovy nebo jiné objekty v ochranných pásmech nadzemních vedení vysokého napětí.
4. Je zakázáno, provádět veškeré pozemní práce, při kterých by byla narušena stabilita podpěrných bodů - sloupů nebo stožárů.
5. Je zakázáno upevňovat antény, reklamy, ukazatele apod. pod, přes nebo přímo na stožáry elektrického vedení.
6. Dodavatel prací musí prokazatelně seznámit své pracovníky, jichž se to týká s ČSN EN 50110-1.
7. Pokud není možné dodržet body č. 1 až 4, je možné požádat příslušný provozní útvar provozovatele distribuční soustavy o další řešení (zajištění odborného dohledu pracovníka s elektrotechnickou kvalifikací dle Vyhlášky č. 50/1978 Sb., vypnutí a zajištění zařízení, zaizolování živých částí apod.), pokud nejsou tyto podmínky již součástí jiného vyjádření ke konkrétní stavbě.
8. V případě požadavku na vypnutí zařízení po nezbytnou dobu provádění prací je nutné požádat minimálně 2 měsíce před požadovaným termínem. V případě vedení nízkého napětí je možné též požádat o zaizolování části vedení.

Případné nedodržení uvedených podmínek bude řešeno příslušným stavebním úřadem nebo nahlášeno Energetickému regulačnímu úřadu jako správní delikt ve smyslu příslušného ustanovení energetického zákona, spočívající v porušení zákazu provádět činnosti v ochranných pásmech dle § 46 uvedeného zákona.

## **PODMÍNKY PRO PROVÁDĚNÍ ČINNOSTÍ V OCHRANNÝCH PÁSMECH ELEKTRICKÝCH STANIC**

Ochranné pásmo elektrické stanice je stanoveno v § 46, odst. (6), Zák. č. 458/2000 Sb., tj. zákona o podmínkách podnikání a o výkonu státní správy v energetických odvětvích a o změně některých zákonů (energetický zákon), ve znění pozdějších předpisů (dále jen "energetický zákon") a je vymezeno svislými rovinami vedenými ve vodorovné vzdálenosti:

- a) u venkovních el. stanic a dále stanic s napětím větším než 52 kV v budovách 20 metrů od oplocení nebo od vnějšího líce obvodového zdiva,
- b) u stožárových elektrických stanic a věžových stanic s venkovním přívodem s převodem napětí z úrovně nad 1 kV a menší než 52 kV na úroveň nízkého napětí 7 m od vnější hrany půdorysu stanice ve všech směrech,
- c) u kompaktních a zděných el. stanic s převodem napětí z úrovně nad 1 kV a menší než 52 kV na úroveň nízkého napětí 2 metry od vnějšího pláště stanice ve všech směrech,
- d) u vestavěných el. stanic 1 metr od obestavění.

**V ochranném pásmu elektrické stanice je podle § 46 odst. (8) a (10) energetického zákona zakázáno:**

- 1. zřizovat bez souhlasu vlastníka těchto zařízení stavby či umisťovat konstrukce a jiná podobná zařízení, jakož i uskláňovat hořlavé a výbušné látky,
- 2. provádět bez souhlasu vlastníka zemní práce,
- 3. provádět činnosti, které by mohly ohrozit spolehlivost a bezpečnost provozu těchto zařízení nebo ohrozit život, zdraví či majetek osob,
- 4. provádět činnosti, které by znemožňovaly nebo podstatně znesnadňovaly přístup k těmto zařízením.

Pokud stavba nebo stavební činnost zasahuje do ochranného pásma elektrické stanice, je třeba požádat o písemný souhlas vlastníka nebo provozovatele tohoto zařízení na základě § 46, odst. (8) a (11) energetického zákona.

**V ochranném pásmu elektrické stanice je dále zakázáno provádět činnosti, které by mohly mít za následek ohrožení bezpečnosti a spolehlivosti provozu stanice nebo zmenšující či podstatně znesnadňující její obsluhu a údržbu a to zejména:**

- 5. provádět výkopové práce ohrožující zaústění podzemních vedení vysokého a nízkého napětí nebo stabilitu stavební části el. stanice (viz podmínky pro činnosti v ochranných pásmech podzemního vedení),
- 6. skladovat či umisťovat předměty bránící přístupu do elektrické stanice nebo k rozvaděčům vysokého nebo nízkého napětí,
- 7. umisťovat antény, reklamy, ukazatele apod.,
- 8. zřizovat oplocení, které by znemožnilo obsluhu el. stanice.

Případné nedodržení uvedených podmínek bude řešeno příslušným stavebním úřadem nebo nahlášeno Energetickému regulačnímu úřadu jako správní delikt ve smyslu příslušného ustanovení energetického zákona spočívající v porušení zákazu provádět činnosti v ochranných pásmech dle § 46 uvedeného zákona.

Platí pouze se sdělením číslo 0100942943.

















Zakreslené polohy zařízení v příloze jsou pouze informativní.

## Situační výkres zájmového území (klad mapových listů)



Není-li zobrazena katastrální mapa, zadejte žádost znovu. Katastrální mapa je generována prostřednictvím externí WMS služby, jejíž provoz nezajišťuje společnost ČEZ Distribuce, a. s.

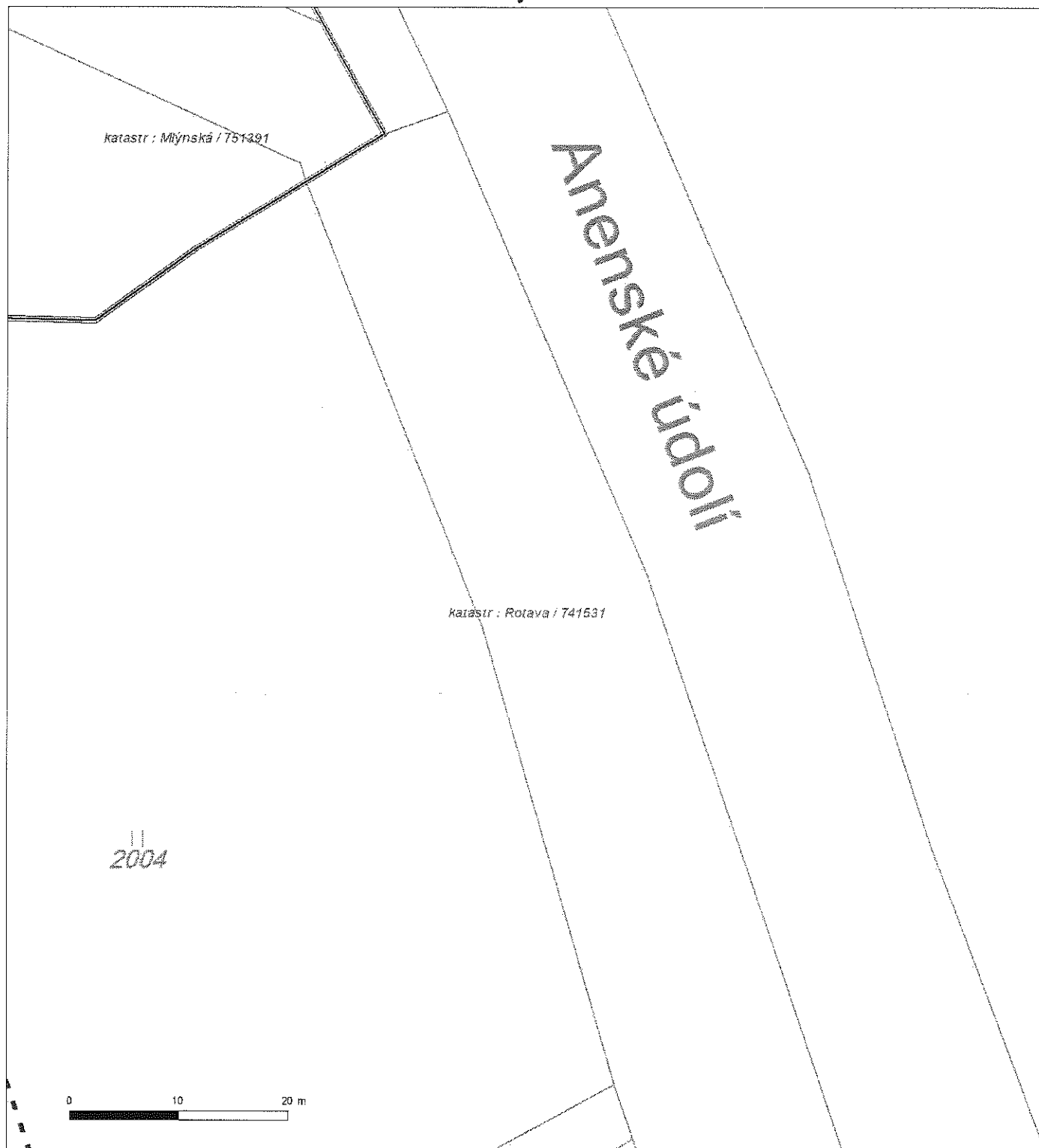
### LEGENDA

	Podzemní vedení NN do 1kV		Stanice do 52 kV - stožárová
	Nadzemní vedení NN do 1kV		Stanice do 52 kV - zděná
	Podzemní vedení VN do 35 kV		Transformovna (nad 52 kV)
	Nadzemní vedení VN do 35 kV		Probíhající investice ČEZ Distribuce
	Podzemní vedení VVN 110kV		Stanice ČEZ Distribuce ve výstavbě
	Nadzemní vedení VVN 110kV		Zařízení ČEZ Distribuce ve výstavbě
	NN přívod odběratele		Hranice katastrálního území
	Cizí energetické vedení		
	Zájmové území		

Platí pouze se sdělením číslo 0100942943.

Zakreslené polohy zařízení v příloze jsou pouze informativní.

### Situační výkres - list 1



Není-li zobrazena katastrální mapa, zadejte žádost znovu. Katastrální mapa je generována prostřednictvím externí WMS služby, jejíž provoz nezajišťuje společnost ČEZ Distribuce, a. s.




Platí pouze se sdělením číslo 0100942943.

Zakreslené polohy zařízení v příloze jsou pouze informativní.

### Situační výkres - list 2

*katastr: Rotava / 741531*

0 10 20 m

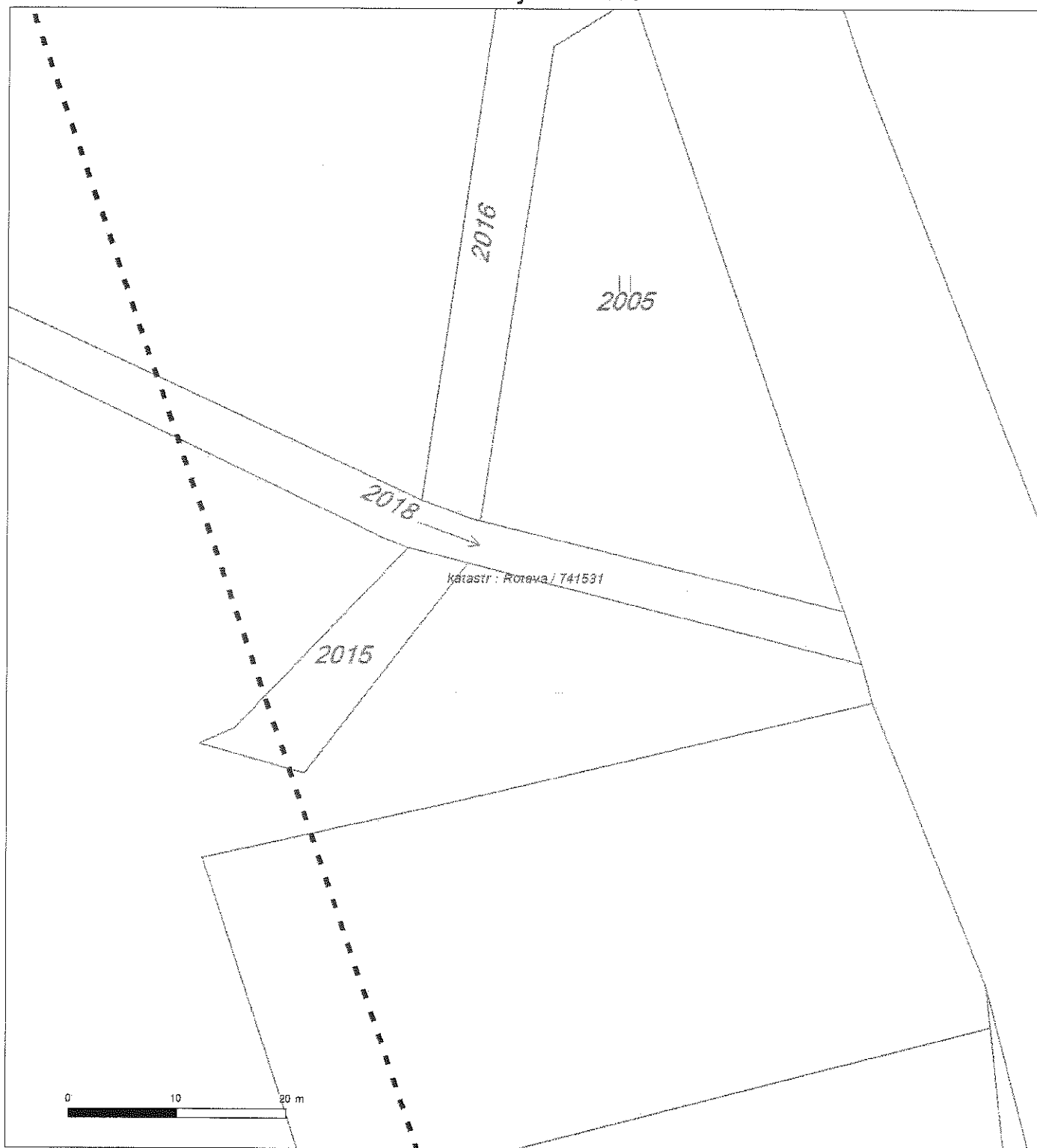


Není-li zobrazena katastrální mapa, zadejte žádost znovu. Katastrální mapa je generována prostřednictvím externí WMS služby, jejíž provoz nezajišťuje společnost ČEZ Distribuce, a. s.

Platí pouze se sdělením číslo 0100942943.

Zakreslené polohy zařízení v příloze jsou pouze informativní.

### Situační výkres - list 3




Není-li zobrazena katastrální mapa, zadejte žádost znovu. Katastrální mapa je generována prostřednictvím externí WMS služby, jejíž provoz nezajišťuje společnost ČEZ Distribuce, a. s.

Platí pouze se sdělením číslo 0100942943.

Zakreslené polohy zařízení v příloze jsou pouze informativní.

### Situační výkres - list 4

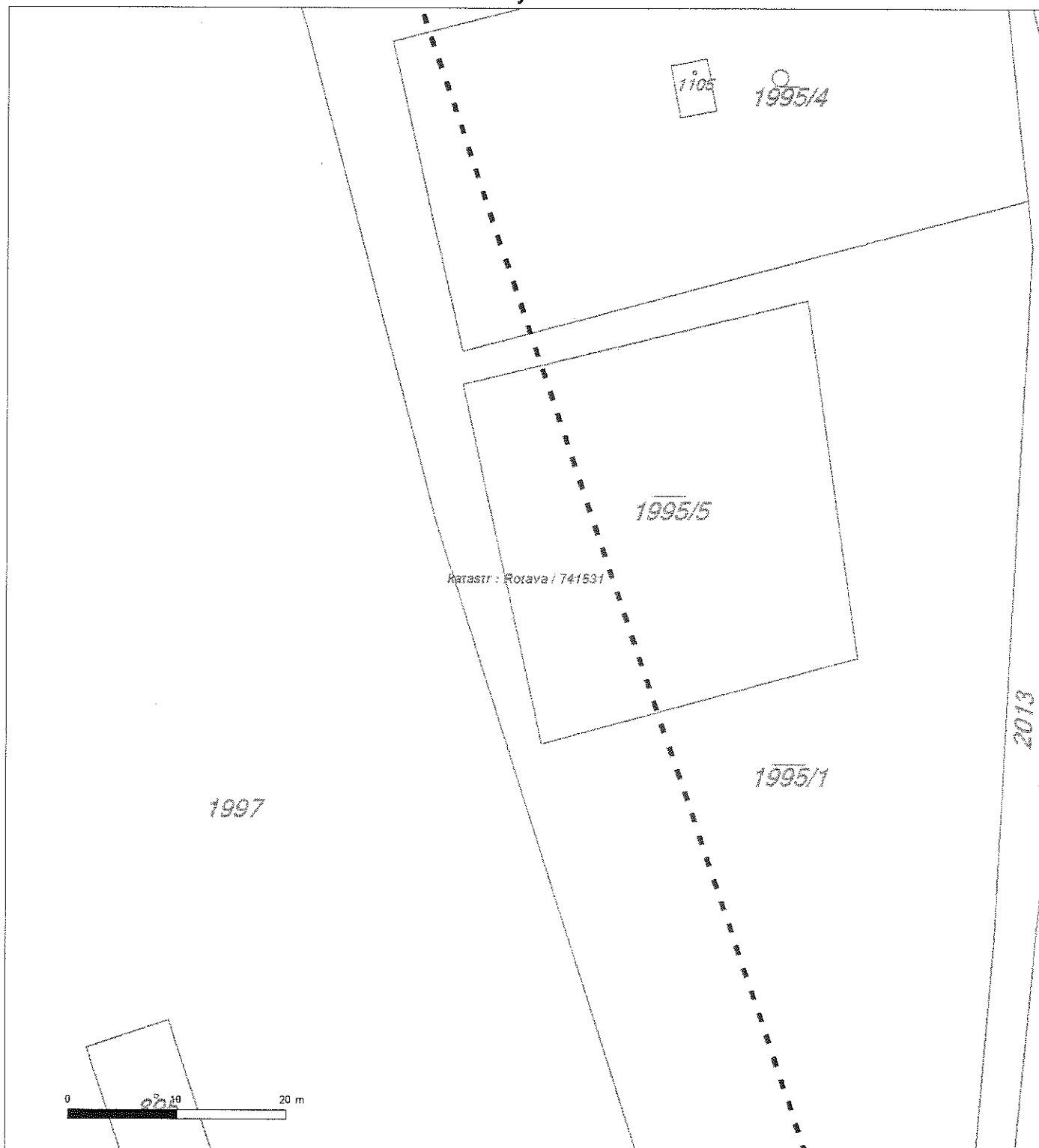


Není-li zobrazena katastrální mapa, zadejte žádost znovu. Katastrální mapa je generována prostřednictvím externí WMS služby, jejíž provoz nezajišťuje společnost ČEZ Distribuce, a. s.

Platí pouze se sdělením číslo 0100942943.

Zakreslené polohy zařízení v příloze jsou pouze informativní.

## Situační výkres - list 5

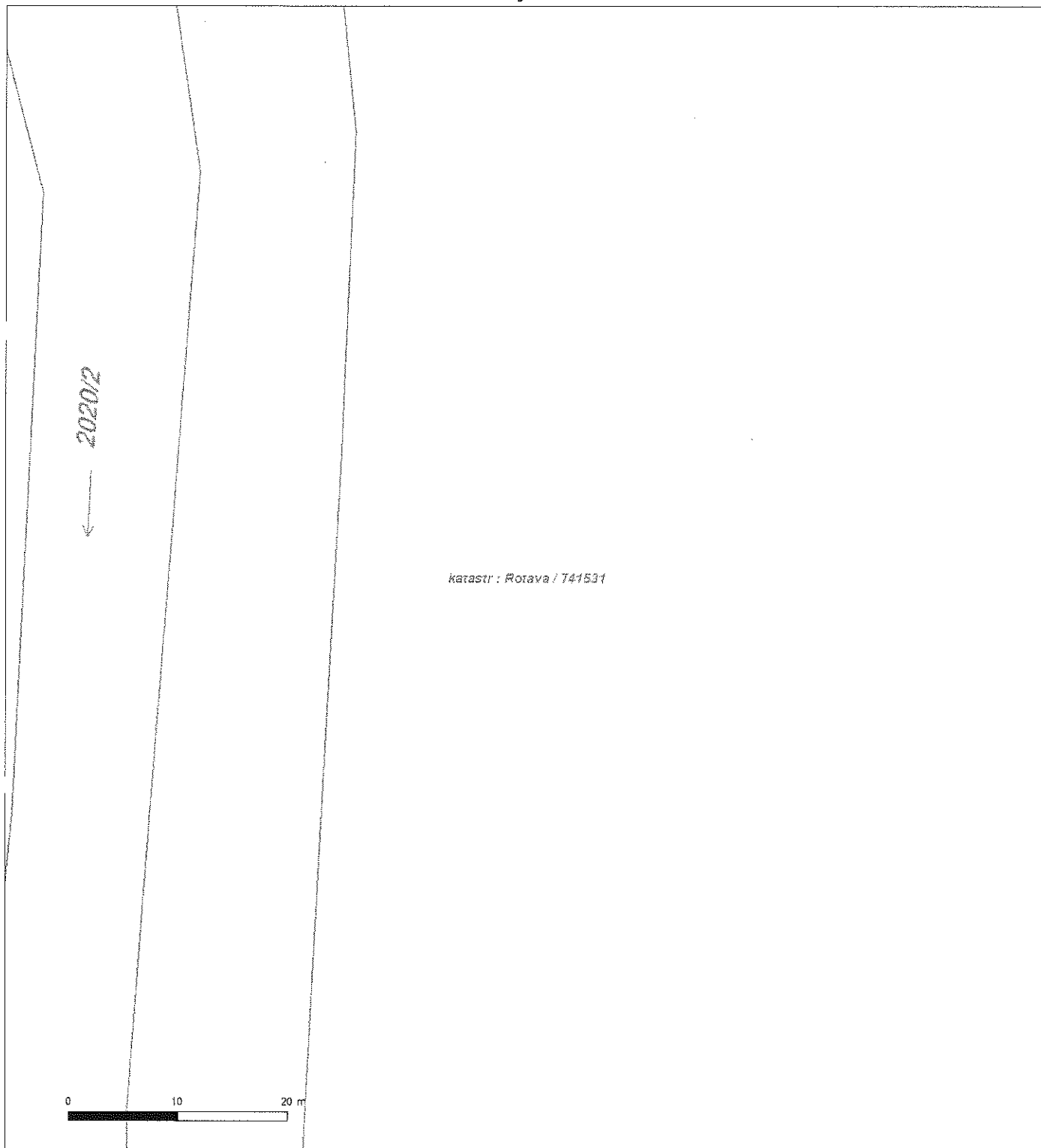


Není-li zobrazena katastrální mapa, zadejte žádost znovu. Katastrální mapa je generována prostřednictvím externí WMS služby, jejíž provoz nezajišťuje společnost ČEZ Distribuce, a. s.

Platí pouze se sdělením číslo 0100942943.

Zakreslené polohy zařízení v příloze jsou pouze informativní.

### Situační výkres - list 6

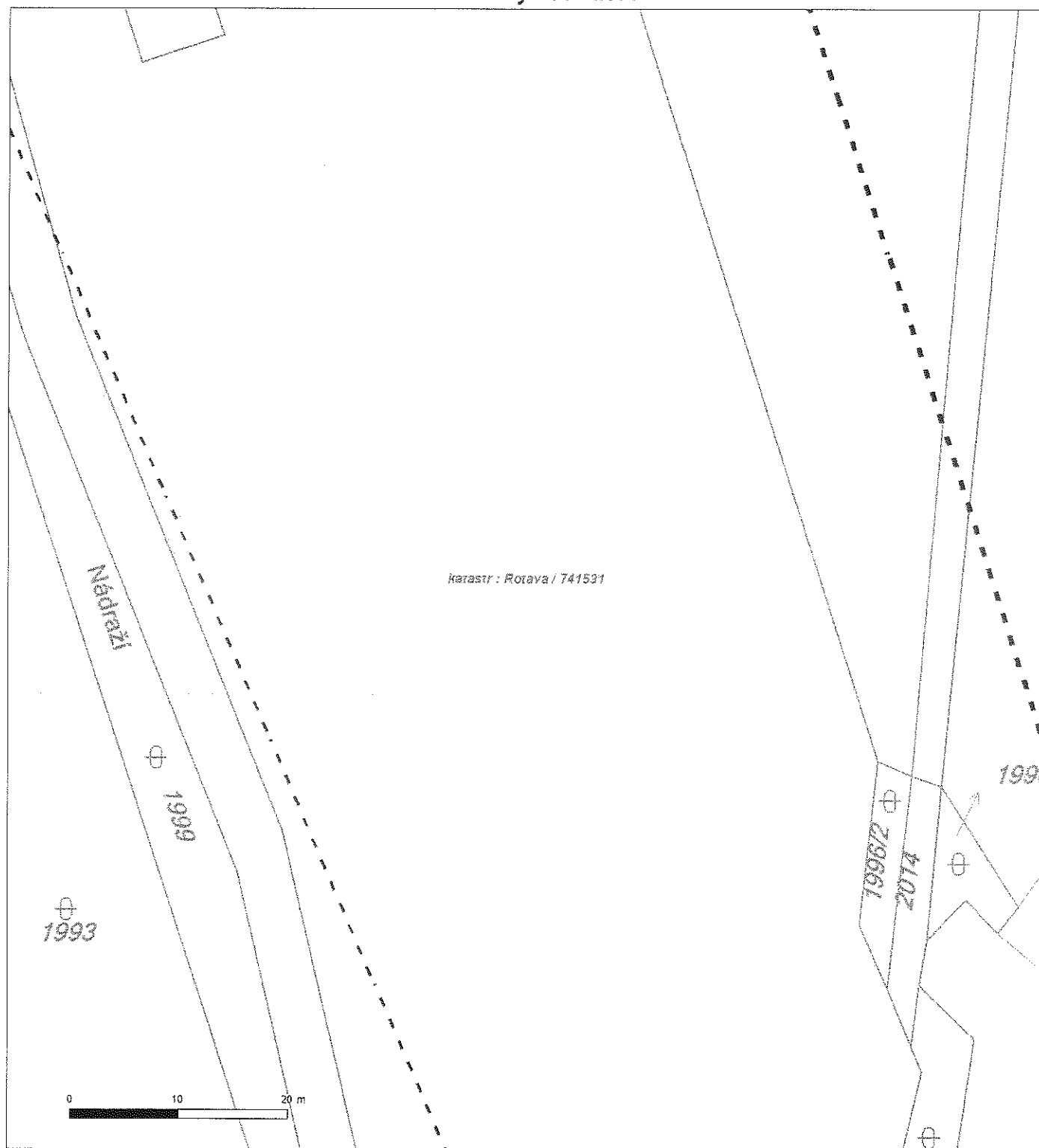


Není-li zobrazena katastrální mapa, zadejte žádost znovu. Katastrální mapa je generována prostřednictvím externí WMS služby, jejíž provoz nezajišťuje společnost ČEZ Distribuce, a. s.

Platí pouze se sdělením číslo 0100942943.

Zakreslené polohy zařízení v příloze jsou pouze informativní.

## Situační výkres - list 7




Není-li zobrazena katastrální mapa, zadejte žádost znovu. Katastrální mapa je generována prostřednictvím externí WMS služby, jejíž provoz nezajišťuje společnost ČEZ Distribuce, a. s.

Platí pouze se sdělením číslo 0100942943.

Zakreslené polohy zařízení v příloze jsou pouze informativní.

### Situační výkres - list 8



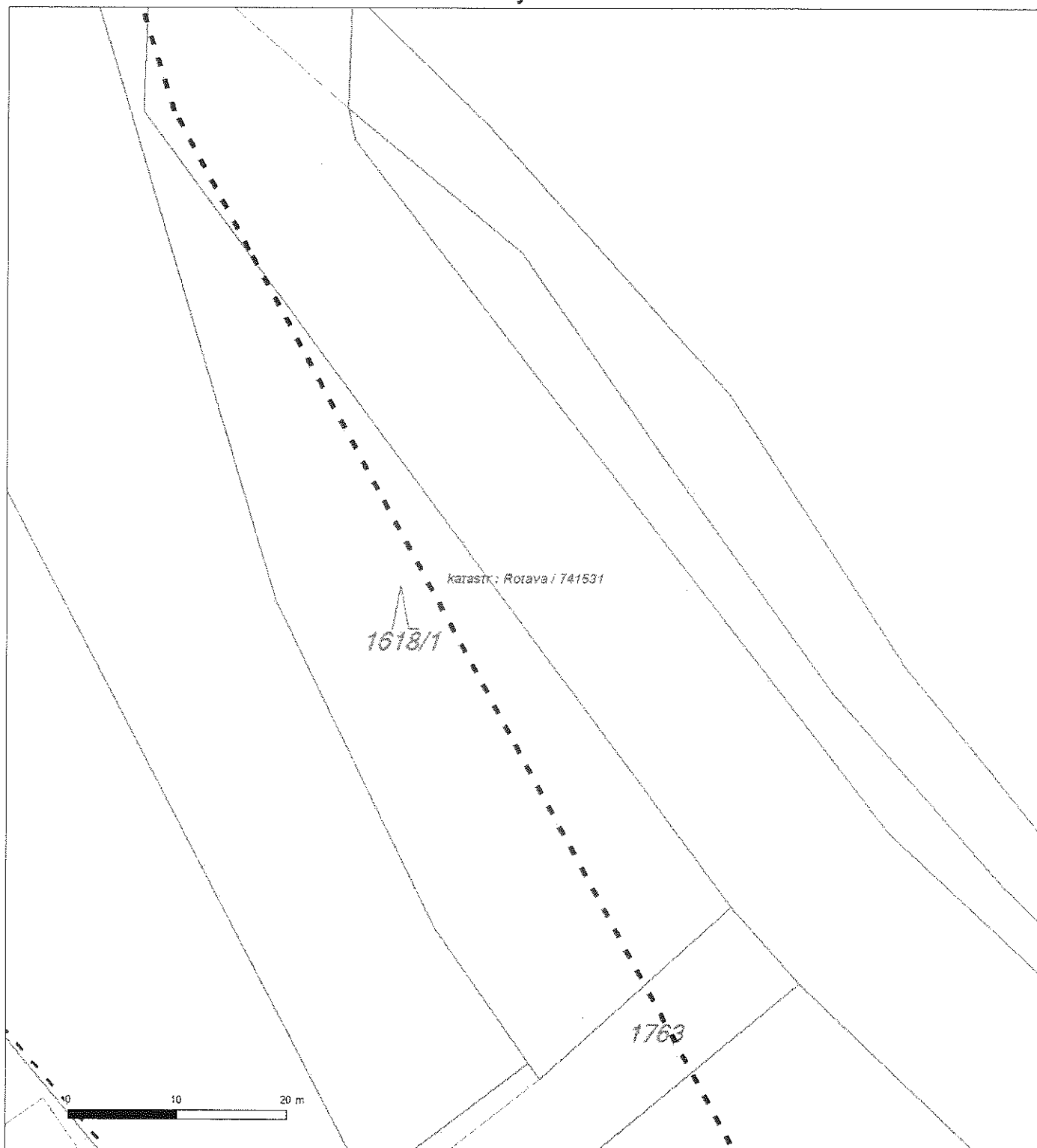
Není-li zobrazena katastrální mapa, zadejte žádost znovu. Katastrální mapa je generována prostřednictvím externí WMS služby, jejíž provoz nezajišťuje společnost ČEZ Distribuce, a. s.



Platí pouze se sdělením číslo 0100942943.

Zakreslené polohy zařízení v příloze jsou pouze informativní.

### Situační výkres - list 9




Není-li zobrazena katastrální mapa, zadejte žádost znovu. Katastrální mapa je generována prostřednictvím externí WMS služby, jejíž provoz nezajišťuje společnost ČEZ Distribuce, a. s.

Platí pouze se sdělením číslo 0100942943.

Zakreslené polohy zařízení v příloze jsou pouze informativní.

### Situační výkres - list 10

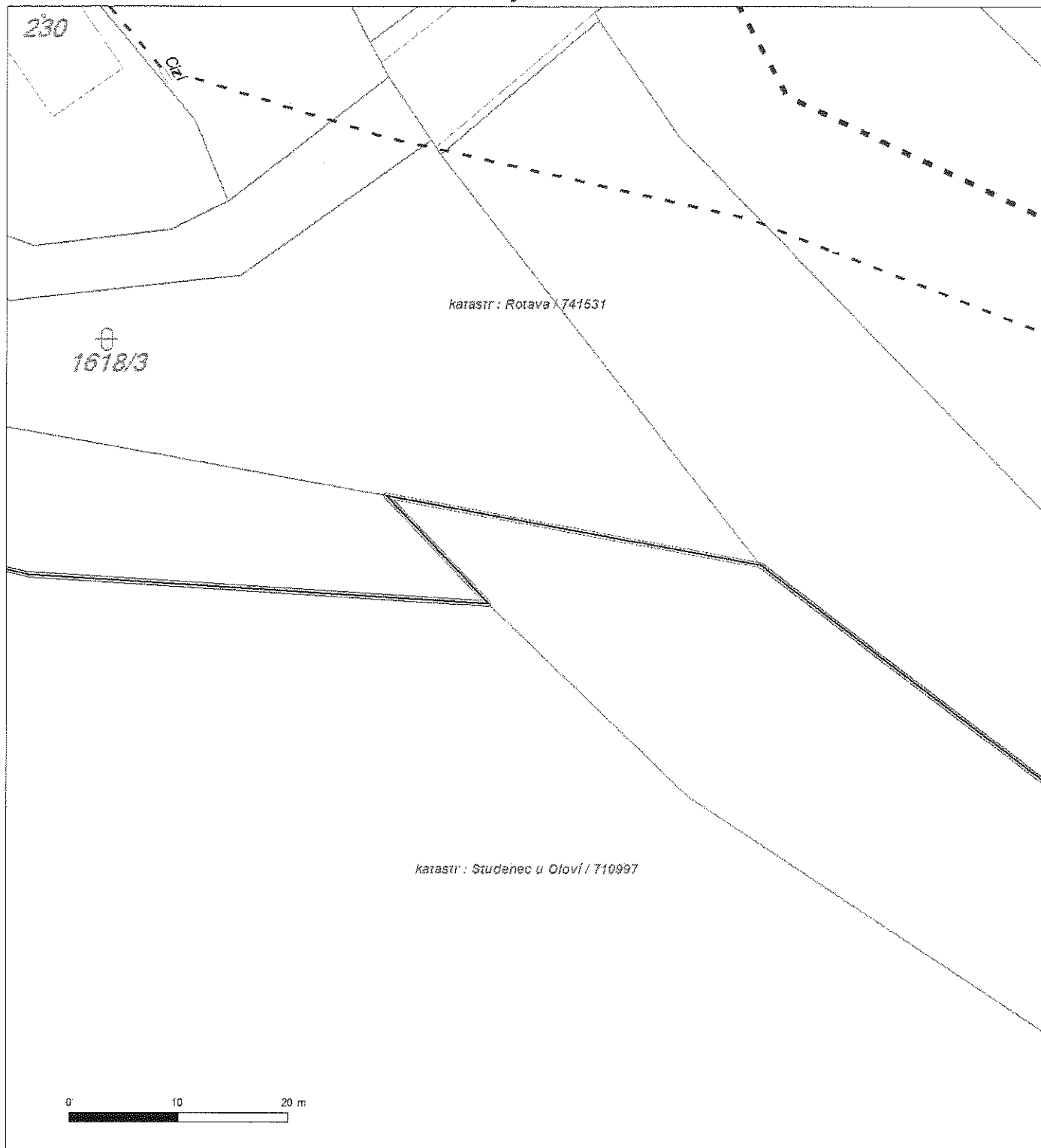


Není-li zobrazena katastrální mapa, zadejte žádost znovu. Katastrální mapa je generována prostřednictvím externí WMS služby, jejíž provoz nezajišťuje společnost ČEZ Distribuce, a. s.

Platí pouze se sdělením číslo 0100942943.

Zakreslené polohy zařízení v příloze jsou pouze informativní.

## Situační výkres - list 11

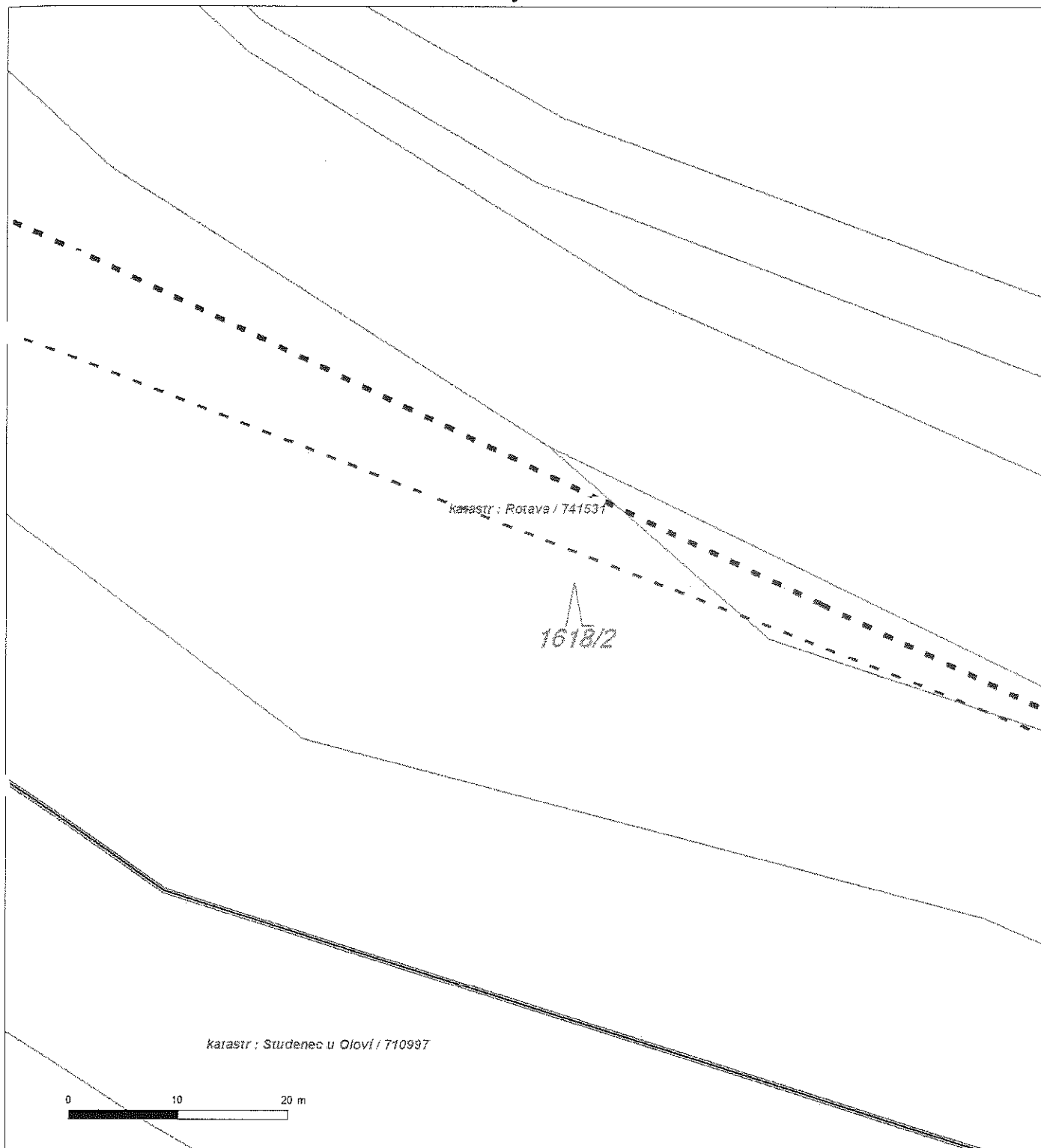


Není-li zobrazena katastrální mapa, zadejte žádost znovu. Katastrální mapa je generována prostřednictvím externí WMS služby, jejíž provoz nezajišťuje společnost ČEZ Distribuce, a. s.

Platí pouze se sdělením číslo 0100942943.

Zakreslené polohy zařízení v příloze jsou pouze informativní.

## Situační výkres - list 12

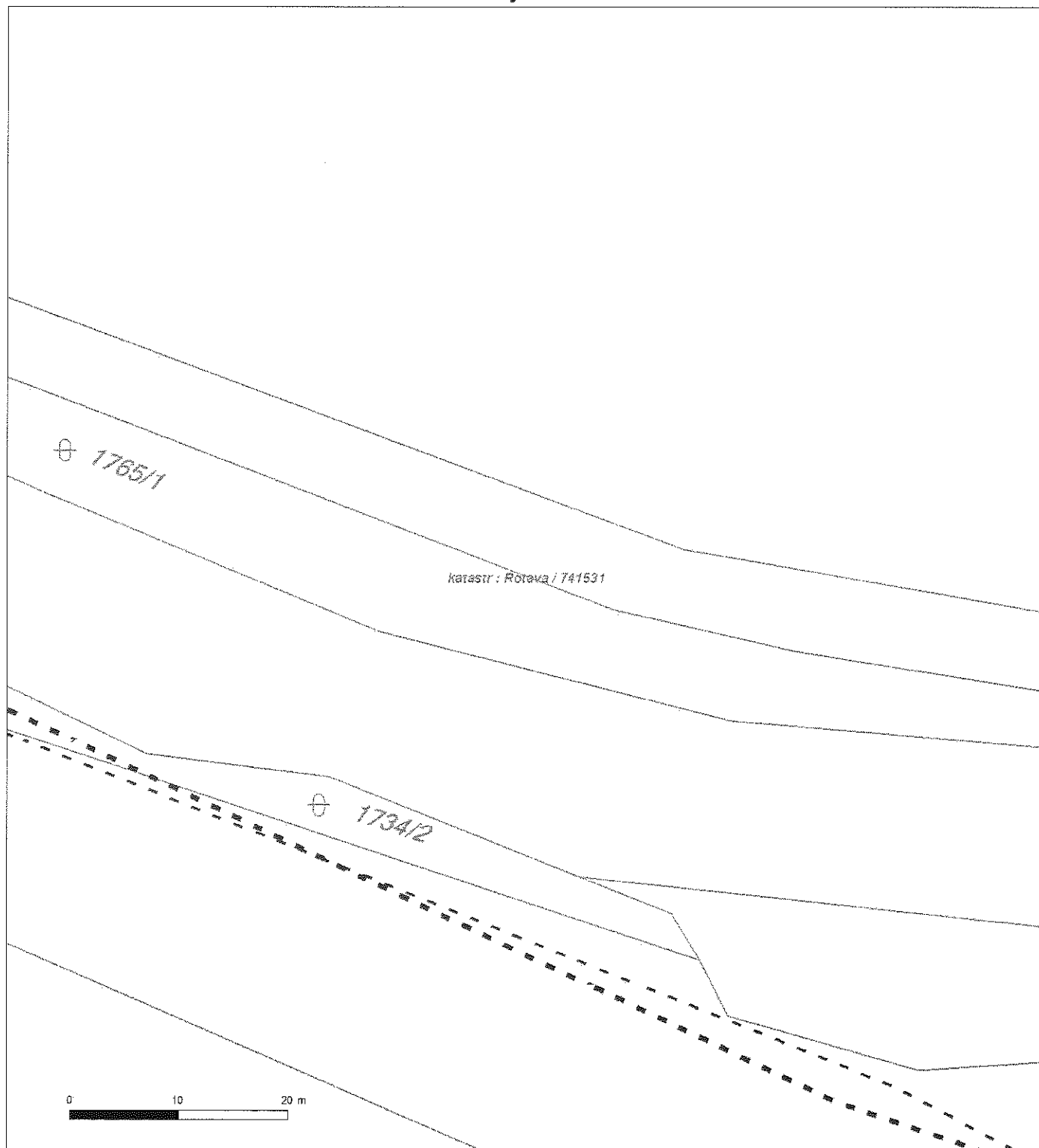


Není-li zobrazena katastrální mapa, zadejte žádost znovu. Katastrální mapa je generována prostřednictvím externí WMS služby, jejíž provoz nezajišťuje společnost ČEZ Distribuce, a. s.


Platí pouze se sdělením číslo 0100942943.

Zakreslené polohy zařízení v příloze jsou pouze informativní.

### Situační výkres - list 13



Není-li zobrazena katastrální mapa, zadejte žádost znovu. Katastrální mapa je generována prostřednictvím externí WMS služby, jejíž provoz nezajišťuje společnost ČEZ Distribuce, a. s.



ŽADATEL

Krajská správa a údržba silnic Karlovarské

NAŠE ZNAČKA  
0200768953

VYŘIZUJE / LINKA  
841 842 843

VYŘÍZENO DNE  
19.06.2018

**Sdělení o existenci komunikačního vedení společnosti Telco Pro Services, a. s.**

Název akce: II/210 Modernizace silnice Anenské údolí

Účel: Sloučené územní a stavební řízení

Vážený zákazníku,  
dovolujeme si reagovat na Vaši žádost číslo 0200768953 ze dne 19.06.2018, která se týkala sdělení o existenci komunikačního zařízení na Vámi určeném zájmovém území.

Dle vědomí společnosti Telco Pro Services, a. s., se na Vámi vymezeném zájmovém území:  
**nenachází komunikační zařízení v majetku společnosti Telco Pro Services, a. s.**

Zároveň si Vás dovoluujeme upozornit, že není vyloučeno, že se ve Vámi vymezeném zájmovém území nachází jiné zařízení, které není v majetku společnosti Telco Pro Services, a. s.

Toto sdělení je platné do 19.06.2019.

V souvislosti s výše uvedeným si Vás dovoluujeme upozornit, že sdělení o existenci či neexistenci sítí představuje skutečnosti tvořící obchodní tajemství společnosti Telco Pro Services, a. s. Poskytnuté informace jsou dále také důvěrnými informacemi společnosti Telco Pro Services, a. s. Z výše uvedených důvodů si Vás proto společnost Telco Pro Services, a. s., dovoluje upozornit, že s poskytnutými informacemi je potřeba nakládat dle platných právních předpisů, v opačném případě se vystavujete postihu ve smyslu platné právní úpravy. V této souvislosti si Vás dovoluujeme rovněž upozornit, že požadované informace nesmí být předány, sděleny, využity, zpřístupněny, či jiným způsobem postoupeny na jakoukoli třetí osobu bez předchozího prokazatelného souhlasu společnosti Telco Pro Services, a. s. Informace o existenci sítí mohou být využity pouze pro účel, pro který byly vyžádány.

S pozdravem



Telco Pro Services, a. s.  
Duhová 1531/3  
140 00 Praha 4  
IČ: 291 48 278  
(16)

Jiří Cimpel


Telco Pro Services, a. s.

**Přílohy**

Situační výkres zájmového území

Telco Pro Services, a. s.

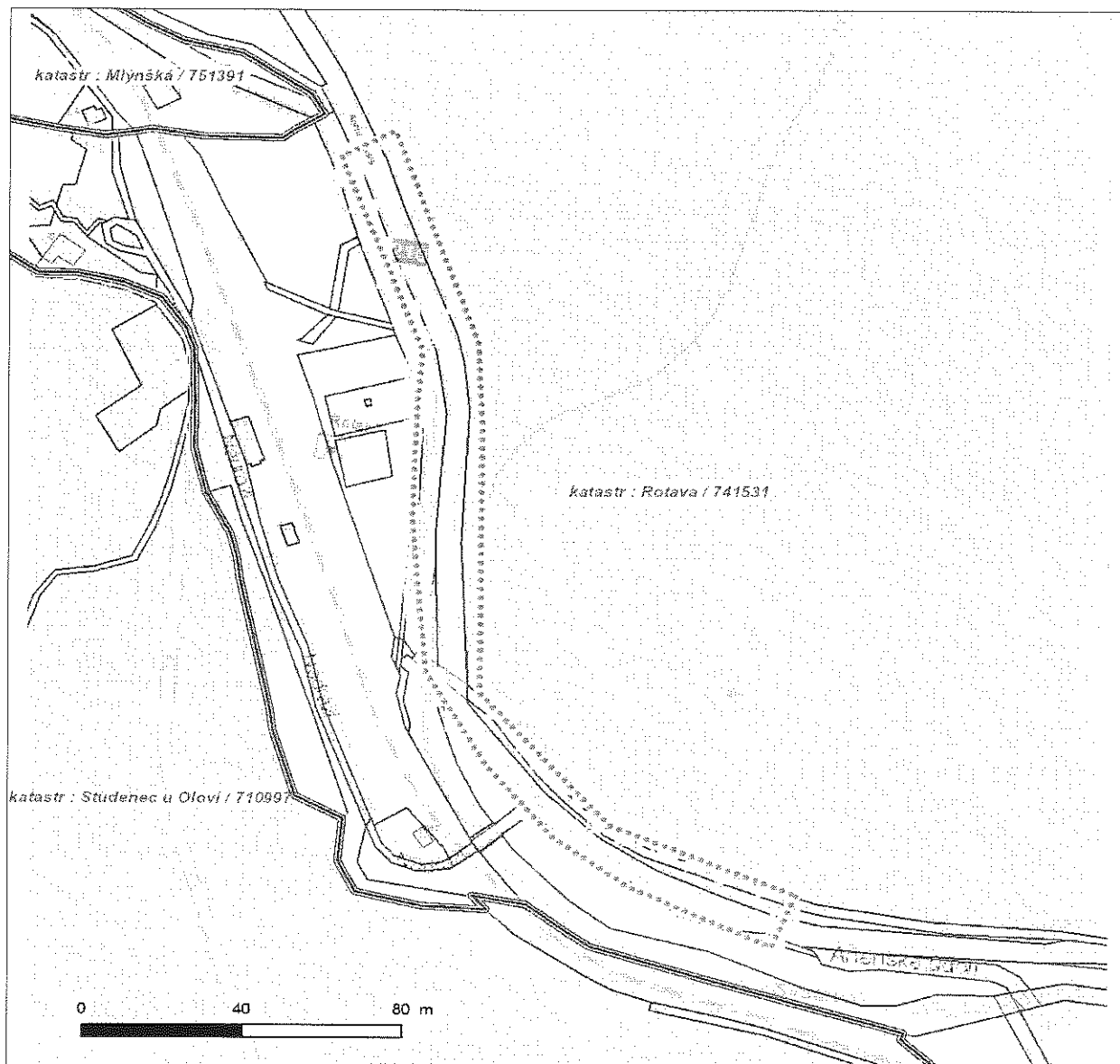
Duhová 1531/3, 140 00 Praha 4 | tel.: 841 842 843 | IČ: 29148278, DIČ: CZ29148278  
e-mail: servicedesk@cez.cz, www.cez.cz/tps | zapsána v obchodním rejstříku vedeném  
Městským soudem v Praze, oddíl B, vložka 18830



Platí pouze se sdělením číslo 0200768953.

Zakreslené polohy zařízení v příloze jsou pouze informativní.

### Situační výkres zájmového území



#### LEGENDA

- |        |                           |        |                             |
|--------|---------------------------|--------|-----------------------------|
| --- -- | Nadzemní optické vedení   | --- -- | Radioreléový spoj vzduch    |
| -----  | Podzemní optické vedení   | *****  | Zájmové území               |
| --- -- | Nadzemní metalické vedení | =====  | Hranice katastrálního území |
| -----  | Podzemní metalické vedení |        |                             |



**VYJÁDRĚNÍ O EXISTENCI SÍTĚ ELEKTRONICKÝCH KOMUNIKACÍ  
A VŠEOBECNÉ PODMÍNKY OCHRANY SÍTĚ ELEKTRONICKÝCH KOMUNIKACÍ  
SPOLEČNOSTI Česká telekomunikační infrastruktura a.s.**

vydané podle § 101 zákona č. 127/2005 Sb., o elektronických komunikacích a o změně některých souvisejících zákonů (zákon o elektronických komunikacích), ve znění pozdějších předpisů a § 161 zákona č. 183/2006 Sb., o územním plánování a stavebním řádu (stavební zákon) či dle dalších příslušných právních předpisů

Číslo jednací: 692133/17

Číslo žádosti: 0117 953 215

Důvod vydání *Vyjádření*: Stavební řízení

Platnost tohoto *Vyjádření* končí dne: 16. 8. 2019.

Žadatel	Inplan CZ s.r.o.	
Stavebník	Krajská správa a údržba silnic Karlovarského kraje, příspěvk. Chebská 282, Sokolov, 35601	
Název akce	II/210 Modernizace silnice Anenské údolí	
Zájmové území	Okres	Sokolov
	Obec	Rotava
	Kat. území / č. parcely	Rotava

Žadatel shora označenou žádostí určil a vyznačil zájmové území, jakož i stanovil důvod pro vydání *Vyjádření* o existenci sítě elektronických komunikací a Všeobecných podmínek ochrany sítě elektronických komunikací společnosti Česká telekomunikační infrastruktura a.s. (dále jen *Vyjádření*).

Na základě určení a vyznačení zájmového území žadatelem a na základě stanovení důvodu pro vydání *Vyjádření* vydává společnost Česká telekomunikační infrastruktura a.s. následující *Vyjádření*. **Nedojde ke střetu** se sítí elektronických komunikací (dále jen *SEK*) společnosti Česká telekomunikační infrastruktura a.s. Na žadatelem určeném a vyznačeném zájmovém území se nevyskytuje *SEK* společnosti Česká telekomunikační infrastruktura a.s. Pokud se na žadatelem určeném a vyznačeném zájmovém území vyskytují budovy a jiné objekty, je žadatel srozuměn s tím, že v takových budovách a jiných objektech se mohou nacházet vnitřní komunikační rozvody, které jsou součástí *SEK* a mají stejnou právní ochranu jako *SEK*.

Stavebník, nebo jím pověřená třetí osoba, je povinen **pouze pro případ, že toto *Vyjádření*, včetně Všeobecných podmínek ochrany *SEK* nepředstavuje dostatečnou informaci pro záměr, pro který podal shora označenou žádost nebo pro zpracování projektové dokumentace stavby, která koliduje se *SEK*, nebo zasahuje do Ochranného pásma *SEK***, vyzvat písemně společnost Česká telekomunikační infrastruktura a.s. k upřesnění podmínek ochrany *SEK*, a to prostřednictvím zaměstnance společnosti Česká telekomunikační infrastruktura a.s. pověřeného ochranou sítě - **Miroslav Apolín, e-mail: miroslav.apolin@cetin.cz** (dále jen *POS*) v každé situaci, kdy hrozí poškození vedení *SEK*, resp. kolize stavby se *SEK*.

(1) *Vyjádření* je platné pouze pro zájmové území určené a vyznačené žadatelem, jakož i pro důvod vydání *Vyjádření* stanovený žadatelem v žádosti.

Číslo jednací: 692133/17

Číslo žádosti: 0117 953 215

*Vyjádření* pozbývá platnosti uplynutím doby platnosti v tomto *Vyjádření* uvedeně, změnou rozsahu zájmového území či změnou důvodu vydání *Vyjádření* uvedeného v žádosti, nesplněním povinnosti stavebníka dle bodu (2) tohoto *Vyjádření*, anebo pokud se žadatel či stavebník bezprostředně před zahájením realizace stavby ve vyznačeném zájmovém území prokazatelně neujistí u společnosti *Česká telekomunikační infrastruktura a.s.* o tom, zda toto *Vyjádření* v době bezprostředně předcházející zahájení realizace stavby ve vyznačeném zájmovém území stále odpovídá skutečnosti, to vše v závislosti na tom, která ze skutečností rozhodná pro pozbytí platnosti tohoto *Vyjádření* nastane nejdříve.

(2) Bez ohledu na všechny shora v tomto *Vyjádření* uvedené skutečnosti je stavebník, nebo jím pověřená třetí osoba, povinen řídit se Všeobecnými podmínkami ochrany *SEK* společnosti *Česká telekomunikační infrastruktura a.s.*, které jsou nedílnou součástí tohoto *Vyjádření*.

(3) Společnost *Česká telekomunikační infrastruktura a.s.* prohlašuje, že žadateli byly pro jím určené a vyznačené zájmové území poskytnuty veškeré, ke dni podání shora označené žádosti, dostupné informace o *SEK*.

(4) Žadateli převzetím tohoto *Vyjádření* vzniká povinnost poskytnuté informace a data užít pouze k účelu, pro který mu byla tato poskytnuta. Žadatel není oprávněn poskytnuté informace a data rozmnožovat, rozšiřovat, pronajímat, půjčovat či jinak užívat bez souhlasu společnosti *Česká telekomunikační infrastruktura a.s.* V případě porušení těchto povinností vznikne žadateli odpovědnost vyplývající z platných právních předpisů, zejména předpisů práva autorského.

V případě dotazů k *Vyjádření* lze kontaktovat společnost *Česká telekomunikační infrastruktura a.s.* na asistenční lince 238 461 111.

**Přílohami *Vyjádření* jsou:**

- Všeobecné podmínky ochrany *SEK* společnosti *Česká telekomunikační infrastruktura a.s.*
- Situační výkres (obsahuje zájmové území určené a vyznačené žadatelem a výřezy účelové mapy *SEK*)

*Vyjádření* vydala společnost *Česká telekomunikační infrastruktura a.s.* dne: 16. 8. 2017.

Česká telekomunikační infrastruktura a.s.  
Olšanská 2681/6  
130 00 Praha 3  
DIČ: CZ04084063

96

Příloha k Vyjádření 692133/17

Číslo žádosti: 0117 953 215

7. Při provádění zemních prací, u kterých nastane odkrytí *PVSEK*, stavebník, nebo jím pověřená třetí osoba před zakrytím *PVSEK* vyzve *POS* ke kontrole. Zához je stavebník oprávněn provést až poté, kdy prokazatelně obdržel souhlas *POS*.

8. Stavebník, nebo jím pověřená třetí osoba, není oprávněn manipulovat s kryty kabelových komor a vstupovat do kabelových komor bez souhlasu společnosti *Česká telekomunikační infrastruktura a.s.*

9. Stavebník, nebo jím pověřená třetí osoba, není oprávněn trasu *PVSEK* mimo vozovku přejíždět vozidly nebo stavební mechanizací, a to až do doby, než *PVSEK* řádně zabezpečí proti mechanickému poškození. Stavebník, nebo jím pověřená třetí osoba, je povinen projednat s *POS* způsob mechanické ochrany trasy *PVSEK*. Při přepravě vysokého nákladu nebo mechanizace pod trasou *NVSEK* je stavebník, nebo jím pověřená třetí osoba, povinen respektovat výšku *NVSEK* nad zemí.

10. Stavebník, nebo jím pověřená třetí osoba, není oprávněn na trase *PVSEK* (včetně ochranného pásma) jakkoliv měnit niveletu terénu, vysazovat trvalé porosty ani měnit rozsah a konstrukci zpevněných ploch (např. komunikací, parkovišť, vjezdů aj.).

11. Stavebník, nebo jím pověřená třetí osoba, je povinen manipulační a skladové plochy zřizovat v takové vzdálenosti od *NVSEK*, aby činnosti na/v manipulačních a skladových plochách nemohly být vykonávány ve vzdálenost menší než 1m od *NVSEK*.

12. Stavebník, nebo jím pověřená třetí osoba, není oprávněn užívat, přemísťovat a odstraňovat technologické, ochranné a pomocné prvky *SEK*.

13. Stavebník, nebo jím pověřená třetí osoba, není oprávněn bez předchozího projednání jakkoliv manipulovat s případně odkrytými prvky *SEK*, zejména s ochrannou skříní optických spojek, optickými spojkami, technologickými rezervami či jakýmkoliv jiným zařízením *SEK*.

14. Stavebník, nebo jím pověřená třetí osoba, je povinen každé poškození či krádež *SEK* neprodleně od okamžiku zjištění takové skutečnosti, oznámit *POS* na telefonní číslo: 606 754 992 nebo v mimopracovní době na telefonní číslo 238 462 690.

### III. Práce v objektech a odstraňování objektů

1. Stavebník, nebo jím pověřená třetí osoba, je povinen před zahájením jakýchkoliv prací v budovách a jiných objektech, kterými by mohl ohrozit stávající *SEK*, prokazatelně kontaktovat *POS* a zajistit u společnosti *Česká telekomunikační infrastruktura a.s.* bezpečné odpojení *SEK*.

2. Při provádění činností v budovách a jiných objektech je stavebník, nebo jím pověřená třetí osoba, povinen v souladu s právními předpisy, technickými a odbornými normami (včetně doporučených), správnou praxí v oboru stavebnictví a technologickými postupy provést mimo jiné průzkum vnějších i vnitřních vedení *SEK* na omítce i pod ní.

### IV. Součinnost stavebníka při přípravě stavby

1. Pokud činností stavebníka, nebo jím pověřené třetí osoby, k níž je třeba povolení správního orgánu dle zvláštního právního předpisu, dojde k ohrožení či omezení *SEK*, je stavebník, nebo jím pověřená třetí osoba, povinen kontaktovat *POS* a předložit zakreslení *SEK* do příslušné dokumentace stavby (projektové, realizační, koordinační atp.).

2. V případě, že pro činností stavebníka, nebo jím pověřené třetí osoby, není třeba povolení správního orgánu dle zvláštního právního předpisu, je stavebník, nebo jím pověřená třetí osoba, povinen předložit zakreslení trasy *SEK* i s příslušnými kótami do zjednodušené dokumentace (katastrální mapa, plánec), ze které bude zcela patrná míra dotčení *SEK*.

**Všeobecné podmínky ochrany SEK společnosti Česká telekomunikační infrastruktura a.s.****I. Obecná ustanovení**

1. Stavebník, nebo jím pověřená třetí osoba, je povinen při provádění jakýchkoliv činností, zejména stavebních nebo jiných prací, při odstraňování havárií a projektování staveb, řídit se platnými právními předpisy, technickými a odbornými normami (včetně doporučených), správnou praxí v oboru stavebnictví a technologickými postupy a učinit veškerá opatření nezbytná k tomu, aby nedošlo k poškození nebo ohrožení sítě elektronických komunikací ve vlastnictví společnosti *Česká telekomunikační infrastruktura a.s.* a je výslovně srozuměn s tím, že *SEK* jsou součástí veřejné komunikační sítě, jsou zajišťovány ve veřejném zájmu a jsou chráněny právními předpisy.
2. Při jakékoliv činnosti v blízkosti vedení *SEK* je stavebník, nebo jím pověřená třetí osoba, povinen respektovat ochranné pásmo *SEK* tak, aby nedošlo k poškození nebo zamezení přístupu k *SEK*. Při křížení nebo souběhu činností se *SEK* je povinen řídit se platnými právními předpisy, technickými a odbornými normami (včetně doporučených), správnou praxí v oboru stavebnictví a technologickými postupy. Při jakékoliv činnosti ve vzdálenosti menší než 1,5 m od krajního vedení vyznačené trasy podzemního vedení *SEK* (dále jen *PVSEK*) nesmí používat mechanizačních prostředků a nevhodného nářadí.
3. Pro případ porušení kterékoliv z povinností stavebníka, nebo jím pověřené třetí osoby, založené Všeobecnými podmínkami ochrany *SEK* společnosti *Česká telekomunikační infrastruktura a.s.* je stavebník, nebo jím pověřená třetí osoba, odpovědný za veškeré náklady a škody, které společnosti *Česká telekomunikační infrastruktura a.s.* vzniknou porušením jeho povinností.
4. V případě, že budou zemní práce zahájeny po uplynutí doby platnosti tohoto *Vyjádření*, nelze toto *Vyjádření* použít jako podklad pro vytyčení a je třeba požádat o vydání nového *Vyjádření*.
5. Bude-li žadatel na společnosti *Česká telekomunikační infrastruktura a.s.* požadovat, aby se jako účastník správního řízení, pro jehož účely bylo toto *Vyjádření* vydáno, vzdala práva na odvolání proti rozhodnutí vydanému ve správním řízení, pro jehož účely bylo toto *Vyjádření* vydáno, je povinen kontaktovat *POS*.

**II. Součinnost stavebníka při činnostech v blízkosti SEK**

1. Započetí činnosti je stavebník, nebo jím pověřená třetí osoba, povinen oznámit *POS*. Oznámení bude obsahovat číslo *Vyjádření*, k němuž se vztahují tyto podmínky.
2. Před započetím zemních prací či jakékoliv jiné činnosti je stavebník, nebo jím pověřená třetí osoba, povinen zajistit vyznačení tras *PVSEK* na terénu dle polohopisné dokumentace. S vyznačenou trasou *PVSEK* prokazatelně seznámí všechny osoby, které budou a nebo by mohly činnosti provádět.
3. Stavebník, nebo jím pověřená třetí osoba, je povinen upozornit jakoukoliv třetí osobu, jež bude provádět zemní práce, aby zjistila nebo ověřila stranovou a hloubkovou polohu *PVSEK* příčnými sondami, a je srozuměn s tím, že možná odchylka uložení středu trasy *PVSEK*, stranová i hloubková, činí +/- 30 cm mezi skutečným uložení *PVSEK* a polohovými údaji ve výkresové dokumentaci.
4. Při provádění zemních prací v blízkosti *PVSEK* je stavebník, nebo jím pověřená třetí osoba, povinen postupovat tak, aby nedošlo ke změně hloubky uložení nebo prostorového uspořádání *PVSEK*. Odkryté *PVSEK* je stavebník, nebo jím pověřená třetí osoba, povinen zabezpečit proti prověšení, poškození a odcizení.
5. Při zjištění jakéhokoliv rozporu mezi údaji v projektové dokumentaci a skutečností je stavebník, nebo jím pověřená třetí osoba, povinen bez zbytečného odkladu přerušit práce a zjištění rozporu oznámit *POS*. V přerušovaných pracích lze pokračovat teprve poté, co od *POS* prokazatelně obdržel souhlas k pokračování v pracích.
6. V místech, kde *PVSEK* vystupuje ze země do budovy, rozváděče, na sloup apod. je stavebník, nebo jím pověřená třetí osoba, povinen vykonávat zemní práce se zvýšenou mírou opatrnosti s ohledem na ubývající krytí nad *PVSEK*. Výkopové práce v blízkosti sloupů nadzemního vedení *SEK* (dále jen *NVSEK*) je povinen provádět v takové vzdálenosti, aby nedošlo k narušení jejich stability, to vše za dodržení platných právních předpisů, technických a odborných norem, správné praxi v oboru stavebnictví a technologických postupů.

Příloha k Vyjádření 692133/17

Číslo žádosti: 0117 953 215

3. Při projektování stavby, rekonstrukce či přeložky vedení a zařízení silových elektrických sítí, elektrických trakcí vlaků a tramvají, nejpozději však před zahájením správního řízení ve věci povolení stavby, rekonstrukce či přeložky vedení a zařízení silových elektrických sítí, elektrických trakcí vlaků a tramvají, je stavebník, nebo jím pověřená třetí osoba, povinen provést výpočet rušivých vlivů, zpracovat ochranná opatření a předat je POS.

4. Při projektování stavby, při rekonstrukci, která se nachází v ochranném pásmu radiových tras společnosti Česká telekomunikační infrastruktura a.s. a překračuje výšku 15 m nad zemským povrchem, a to včetně dočasných objektů zařízení staveniště (jeřáby, konstrukce, atd.), nejpozději však před zahájením správního řízení ve věci povolení takové stavby, je stavebník nebo jím pověřená třetí osoba, povinen kontaktovat POS. Ochranné pásmo radiových tras v šíři 50m je zakresleno do situačního výkresu. Je tvořeno dvěma podélnými pruhy o šíři 25 m po obou stranách radiového paprsku v celé jeho délce, resp. 25 m kruhem kolem vysílacího radiového zařízení.

5. Pokud se v zájmovém území stavby nachází podzemní silnoproudé vedení (NN) společnosti Česká telekomunikační infrastruktura a.s. je stavebník, nebo jím pověřená třetí osoba, před zahájením správního řízení ve věci povolení správního orgánu k činnosti stavebníka, nebo jím pověřené třetí osoby, nejpozději však před zahájením stavby, povinen kontaktovat POS.

6. Pokud by navrhované stavby (produktovody, energovody aj.) svými ochrannými pásmy zasahovaly do prostoru stávajících tras a zařízení SEK, či do jejich ochranných pásem, je stavebník, nebo jím pověřená třetí osoba, povinen realizovat taková opatření, aby mohla být prováděna údržba a opravy SEK, a to i za použití mechanizace, otevřeného plamene a podobných technologií.

#### V. Křížení a souběh se SEK

1. Stavebník, nebo jím pověřená třetí osoba, je povinen v místech křížení PVSEK se sítěmi technické infrastruktury, pozemními komunikacemi, parkovacími plochami, vjezdy atp. ukládat PVSEK v zákonných předpisy stanovené hloubce a chránit PVSEK chráničkami s přesahem minimálně 0.5 m na každou stranu od hrany křížení. Chráničku je povinen utěsnit a zamezit vnikání nečistot.

2. Stavebník nebo jím pověřená třetí osoba, je výslovně srozuměn s tím, že v případě, kdy hodlá umístit stavbu sjezdu či vjezdu, je povinen stavbu sjezdu či vjezdu umístit tak, aby metalické kabely SEK nebyly umístěny v hloubce menší než 0,6 m a optické nebyly umístěny v hloubce menší než 1 m.

3. Stavebník, nebo jím pověřená třetí osoba, je povinen základy (stavby, opěrné zdi, podezdívky apod.) umístit tak, aby dodržel minimální vodorovný odstup 1,5 m od krajního vedení, případně kontaktovat POS.

4. Stavebník, nebo jím pověřená třetí osoba, není oprávněn trasy PVSEK znepřístupnit (např. zabetonováním).

5. Stavebník, nebo jím pověřená třetí osoba, je při křížení a souběhu stavby nebo sítí technické infrastruktury s kabelovodem povinen zejména:

- pokud plánované stavby nebo trasy sítí technické infrastruktury budou umístěny v blízkosti kabelovodu ve vzdálenosti menší než 2 m nebo při křížení kabelovodu ve vzdálenosti menší než 0.5 m nad nebo kdekoliv pod kabelovodem, předložit POS zakreslení v příčných řezech,
- do příčného řezu zakreslit také profil kabelové komory v případě, kdy jsou sítě technické infrastruktury či stavby umístěny v blízkosti kabelové komory ve vzdálenosti menší než 2 m,
- neumísťovat nad trasou kabelovodu v podélném směru sítí technické infrastruktury,
- předložit POS vypracovaný odborný statický posudek včetně návrhu ochrany tělesa kabelovodu pod stavbou, ve vjezdu nebo pod zpevněnou plochou,
- nezakrývat vstupy do kabelových komor, a to ani dočasně,
- projednat s POS, nejpozději ve fázi projektové přípravy, jakékoliv výkopové práce, které by mohly být vedeny v úrovni či pod úrovní kabelovodu nebo kabelové komory a veškeré případy, kdy jsou trajektorie podvrtné a protlaků ve vzdálenosti menší než 1,5 m od kabelovodu.

## SITUAČNÍ VÝKRES - ZÁJMOVÉ ÚZEMÍ



### LEGENDA

	hranice zájmového území k vyjádření
	NN přípojka, území s NN přípojkou CETIN
	zaměřený průběh metalického kabelu
	nezaměřený průběh optického kabelu, HDPE trubky nebo souběh optického a metalického kabelu
	nezaměřený průběh metalického kabelu
	nadzemní síť cizí
	nezaměřený průběh optického kabelu, HDPE trubky nebo souběh optického a metalického kabelu
	radlové síť, ochranné pásmo radlové síť
	nadzemní síť
	neprůkazná síť
	podzemní síť cizí
	síť s NN
	kolektor, kabelovod

*Handwritten signature*  
Česká telekomunikační infrastruktura a.s.  
Olšanská 2681/6  
130 00 Praha 3  
DIČ: CZ04084063  
96



Krajská správa a údržba silnic Karlovarského kraje, příspěvková organizace  
Jana Kožíšková  
Chebská 282  
356 01 Sokolov

V Praze, 19.6.2018

Naše zn.: **180619-100984281**

Věc: vyjádření k žádosti k akci "**II/210 Modernizace silnice Anenské údolí**"

Sdělujeme Vám, že společnost Vodafone Czech Republic a.s., se sídlem Praha 5, náměstí Junkových 2, IČ: 25788001, zapsaná dne 13.8. 1999 v obchodním rejstříku vedeném Městským soudem v Praze pod spisovou značkou B.6064 na základě předložené dokumentace ze dne **19.6.2018**


**souhlasí s realizací projektu.**

Ve vámi zadaném zájmovém území a v uvedené výšce (výška stavby: 0 m, výška jeřábu: 999 m) se nenachází žádné podzemní ani nadzemní vedení naší společnosti.

Platnost vyjádření je **1 rok** od data vydání.

S pozdravem

v.z. Kateřina Rendeková  
Vodafone Czech Republic a.s.  
Náměstí Junkových 2  
155 00 Praha 5

  
Vodafone Czech Republic a.s.  
náměstí Junkových 2, 155 00 Praha 5  
IČO: 25788001, DIČ: CZ25788001  
tel: 775 971 111, fax: 775 971 021  
www.vodafone.cz

Tel: 607 105 305  
E-mail: west@vodafone.cz

**Seznam příloh/přiložených souborů:**  
Zadost\_180619-100984281.pdf







PRO SPOLEČNÉ ZÁJITKY

Vyřizuje: Dundáček Petr

E-mail: petr.dundacek@t-mobile.cz

Krajská správa a údržba  
silnic Karlovarského kraje, p. o.  
Jana Kožíšková  
Chebská 282  
35601 Sokolov

Naše značka: E22793/18

V Praze dne: 19.6.2018

**Vyjádření a stanovení podmínek pro udělení souhlasu s umístěním stavby v ochranném pásmu  
sítě technické infrastruktury ( TI ) společnosti T-Mobile Czech Republic a.s.**

Vydané podle § 101 ZÁKONA Č. 127/2005 Sb., o elektronických komunikacích a o změně některých souvisejících zákonů ( zákon o elektronických komunikacích – dále jen ZEK ), ve znění pozdějších předpisů a § 161 zákona č. 183/2006 Sb., o územním plánování a stavebním řádu ( stavební zákon) či dle dalších příslušných právních předpisů

**Věc:** II/210 Modernizace silnice Anenské údolí

**Stupeň:** Sloučené územní a stavební řízení

Na základě předložených projektových podkladů dáváme **souhlasné stanovisko k vydání Územního souhlasu / rozhodnutí (Stavebního povolení) a následně souhlas s realizací stavby.**

Dle předložených dokladů nedojde ke kolizi s technickou infrastrukturou společnosti **T-Mobile Czech Republic a.s.**

Toto stanovisko má platnost 1 rok.

Vydané stanovisko nelze prodloužit. Po uplynutí platnosti zadejte žádost o nové stanovisko.

**T-Mobile**  
T-Mobile Czech Republic a.s.  
Tomáčkova 2144/1  
148 00 Praha 4  
IČ 649 49 681, DIČ CZ64949681

1975

Ochrana sítí  
Technologický úsek

**V případě doplňujících dotazů vždy uvádějte v „Předmětu“ e-mailu číslo jednací.**



Příloha č. 1

## Rekapitulace žádosti o vyjádření k existenci sítě elektronických komunikací

Číslo žádosti: E22793/18  
Název stavby /akce: II/210 Modernizace silnice Anenské údolí  
Datum podání žádosti: 19.6.2018  
Důvod žádosti: Sloučené územní a stavební řízení  
Popis jiného důvodu žádosti:  
Poznámka:

### Žadatel

Firma / organizace: Krajská správa a údržba silnic Karlovarského kraje, p. o.  
IČ: 70947023  
DIČ: CZ70947023  
Kontaktní osoba: Jana Kožíšková  
Adresa: Chebská 282  
Město / obec: Sokolov  
PSČ: 35601  
Stát:  
E-mail: koziskova.jana@ksusk.cz  
Telefonní číslo: 720053090

### Stavebník

Firma / organizace: Krajská správa a údržba silnic Karlovarského kraje, p. o.  
Kontaktní osoba: Jana Kožíšková  
Adresa: Chebská 282  
Město / obec: Sokolov  
PSČ: 35601  
Stát:  
E-mail: koziskova.jana@ksusk.cz  
Telefonní číslo: 720053090

### Stavba

Výška nad terénem (metry): 0 m  
Projektant: Inplan CZ s. r. o.  
Druh stavby: Infrastruktura  
Hodnota projektu: 17 mil. Kč  
Měsíc zahájení stavby: 03/2019  
Měsíc ukončení stavby: 12/2020

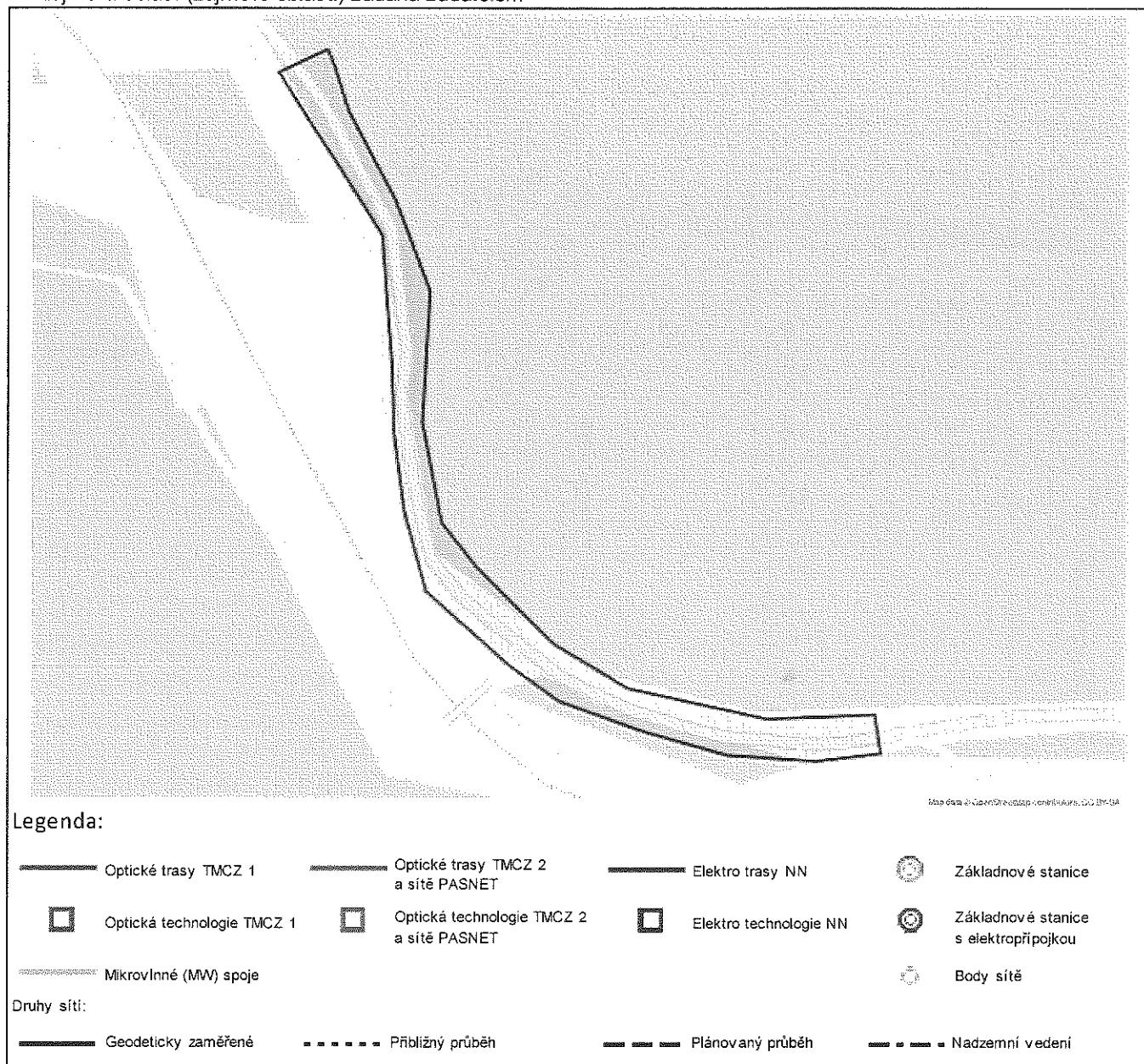
### Odeslání stanoviska

E-mail: koziskova.jana@ksusk.cz

Příloha č. 2

**Situační plán**

Zájmová oblast (zájmové oblasti) zadaná žadatelem



Geometrie zájmové oblasti (zájmových oblastí) žádosti ve formátu WKT a souřadnicovém systému S-JTSK. Zkopírováním textu lze geometrii zobrazit v jakémkoli softwaru podporujícím formát WKT.

GEOMETRYCOLLECTION(POLYGON((-872574.458505774 -1000826.6702002,-872612.124818152 -1000837.1997907,-872556.77329194 -1000964.9134298,-872564.863787375 -1001060.22716632,-872571.135032836 -1001106.17520351,-872573.042686828 -1001163.34423466,-872566.846829272 -1001223.07465358,-872516.550758672 -1001285.06911615,-872484.712758007 -1001316.85065898,-872427.586123821 -1001348.43836185,-872370.577348753 -1001375.06140681,-872308.031162094 -1001389.60869254,-872260.813789933 -1001391.76111218,-872260.514686823 -1001363.37789429,-872338.276397168 -1001353.76188035,-872433.736293986 -1001315.91062067,-872481.138827509 -1001276.02287229,-872528.226711788 -1001211.46289442,-872547.557901387 -1001176.16300484,-872549.830615627 -1001102.85887402,-872529.170744402 -1001010.59049656,-872543.699281754 -1000940.22965727,-872566.763061228 -1000872.80060777,-872571.792713084 -1000839.44103817,-872574.458505774 -1000826.6702002)))

49

Inplan CZ s.r.o.  
Majakovského 707/29  
36005 Karlovy Vary

naše značka  
5001568894

vyřizuje  
Jaroslav Kápička

datum  
16.08.2017

Věc:

**II/210 Modernizace silnice Anenské údolí**

K.ú. - p.č.: Rotava, Mlýnská

Stavebník: Krajská správa a údržba silnic Karlovarského kraje, příspěvková organizace, Chebská 282, 35601 Sokolov

Účel stanoviska: Informace o výskytu sítí (formát PDF)

GasNet, s.r.o., jako provozovatel distribuční soustavy (PDS) a technické infrastruktury, zastoupený GridServices, s.r.o., vydává toto stanovisko:

V zájmovém území vyznačeném v příloze tohoto stanoviska, nejsou umístěna žádná provozovaná plynárenská zařízení a plynovodní přípojky ve vlastnictví nebo správě GasNet, s.r.o.. Mohou se zde nacházet plynárenská zařízení jiných vlastníků či správců, případně i dlouhodobě nefunkční/neprovozovaná plynárenská zařízení bez dostupných informací o jejich poloze a vlastnictví.

V rozsahu území vyznačeného v příloze souhlasíme s povolením stavby dle zákona 183/2006 Sb. ve znění pozdějších předpisů např. s vydáním územního rozhodnutí, zjednodušeným územním řízením, vydáním územního souhlasu, uzavřením veřejnoprávní smlouvy, ohlášením, stavebním povolením, veřejnoprávní smlouvou o provedení stavby nebo oznámením stavebního záměru s certifikátem autorizovaného inspektora.

V případě uzavření veřejnoprávní smlouvy nebude GasNet, s.r.o. ani GridServices, s.r.o., jako zmocněnec GasNet, s.r.o., účastníkem územního ani stavebního řízení a nebudou uvedeni ve třetích osobách veřejnoprávní smlouvy.

Platí pouze pro území vyznačené v příloze tohoto stanoviska a to 24 měsíců ode dne jeho vydání.

Stanovisko bylo vygenerováno na základě vaší žádosti automaticky.

V případě dotčení pozemku v majetku společnosti GasNet, s.r.o. je třeba dále projednat smluvní vztah k tomuto pozemku.

Kontakt na projednání naleznete na adrese [www.gasnet.cz/cs/kontaktni-system/](http://www.gasnet.cz/cs/kontaktni-system/), činnost "Smluvní vztahy - pozemky a budovy plynárenských zařízení", případně na NONSTOP zákaznické lince 800 11 33 55.

GridServices, s.r.o.

Plynárenská 499/1  
Zábřehovice

602 00 Brno

T +420532221111

F +420545578571

E [info@gridservices.cz](mailto:info@gridservices.cz)

I [www.gridservices.cz](http://www.gridservices.cz)

IČ: 27935311

DIČ: CZ27935311

Zapsán do obchodního rejstříku:

Krajský soud v Brně

oddíl C, vložka 57165

26.07.2007

Bankovní spojení:

Československá obchodní banka,


a.s.

Číslo účtu: 17837923

Kód banky: 0300

Za správnost a úplnost dokumentace předložené s žádostí včetně jejího souladu s platnými předpisy plně zodpovídá její zpracovatel. Stanovisko nenahrazuje případná další stanoviska k jiným částem stavby.

V případě další korespondence nebo jednání (např. změna stavby) uvádějte naši značku - 5001568894 a datum tohoto stanoviska. Kontakty jsou k dispozici na [www.gridservices.cz](http://www.gridservices.cz) nebo NONSTOP zákaznická linka 800 11 33 55.

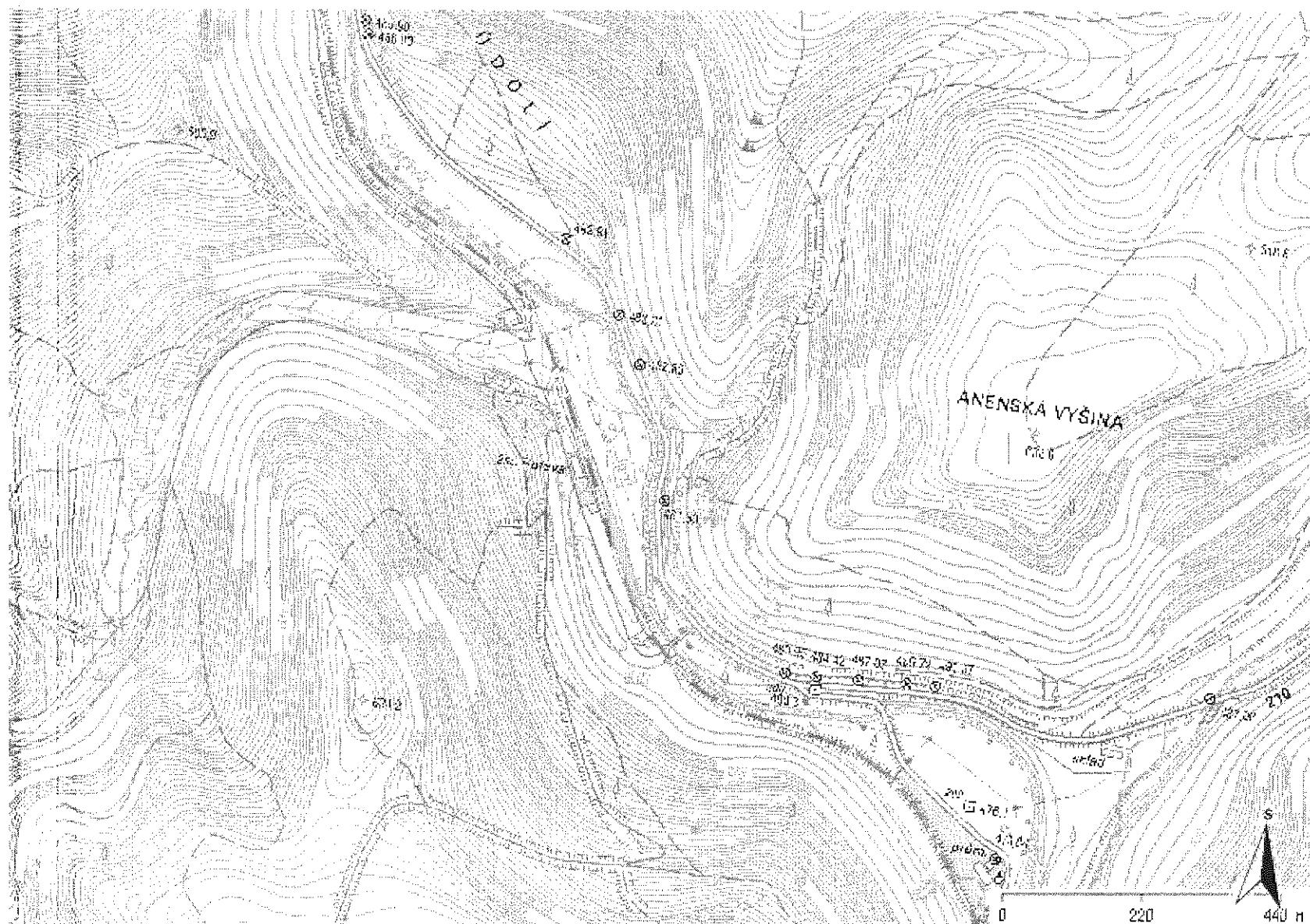


GasNet, s.r.o.  
zastoupená společností GridServices, s.r.o., IČ 279 35 311  
Jaroslav Kápička  
Vedoucí zpracování externích požadavků  
Odbor zpracování externích požadavků

Přílohy: Orientační zakres plynárenského zařízení

Příloha: Orientační zákres plynárenského zařízení. Tato příloha je neoddílnou součástí stanoviska č. 5001568894 ze dne 16.08.2017.

Provozovatel DS: GasNet, s.r.o.; Stavebník: Krajská správa a údržba silnic Karlovarského kraje, příspěvková organizace, Chebská 282, 35601 Sokolov. K.ú.: Rotava, Mlýnská.



Legenda:

linie plynovodu	
	NTL
	STL
	VTL
	VVTL
	nefunkční výstavba
	regulační stanice
	ochranné zařízení
	kabel
	elektropřipojka
	kabel protikoroziční ochrany
	anodové uzemnění
	stanice katodové ochrany



Vodohospodářská  
společnost Sokolov, s.r.o.

Váš dopis zu.:

Ze dne:	
Naše značka:	547/2018
Vyřizuje:	Olga Bulandrová
Kontakt:	Tel: 352 304 250 E-mail: olga.bulandrova
Datum:	19.6.2018

Žadatel:

Krajská správa a údržba silnic  
Karlovarského kraje,  
příspěvková organizace  
Chebská 282  
356 01 Sokolov

Kat.území: Rotava

P.p.č.: viz.ZÚ

Akce: Modernizace křižovatky Anenské údolí

Účel: vyjádření k existenci podzemních sítí

V zájmovém území výše uvedené stavby se **nenachází** žádné podzemní zařízení ve správě naší společnosti.

K výše uvedené akci nemáme připomínky.

S pozdravem

Ing. Jiří Braun

Manažer technického útvaru

VODOHOSPODÁŘSKÁ

SPOLEČNOST SOKOLOV, s.r.o.

technická dokumentace a GIS

356 01 Sokolov

Platnost vyjádření je 6 měsíců.

Přílohy: situace s orientačním zákresem sítí

Vodohospodářská společnost Sokolov, s.r.o.

Jiřího Dimitrova 1619 • 35601 Sokolov

Tel.: 601 279 279, 840 111 111 • E-mail: info@voss.cz • www.voss.cz

Společnost je zapsána v obchodním rejstříku oddíl C 2378 u Krajského soudu v Plzni

IČ: 45351325 • DIČ: CZ45351325

pro provoz Rokycany: Stehlíkova 131/2 • 33701 Rokycany

by  VEOLIA

VODOHOSPODÁŘSKÁ  
SPOLEČNOST SOKOLOV, s.r.o.  
Technická dokumentace č. 618  
356 01 Sokolov





UPC Česká republika, s.r.o.

Závišova 5, 140 00 Praha 4, Česká republika

IČ: 00562262

T +420 261 107 111 F +420 261 107 100

zastoupena společností



InfoTel, spol. s r.o.

Novolišeňská 2678/18, 628 00 Brno-Líšeň

IČ: 46981071

T +420 544 422 111 F +420 544 422 155

Krajská správa a údržba silnic Karlovarského kraje, příspěvková  
organizace  
Kožíšková Jana  
Chebská 282  
35601 Sokolov

**VIJÁDŘENÍ O EXISTENCI VEDENÍ VEŘEJNÉ KOMUNIKAČNÍ SÍTĚ (VVKŠ)  
A VŠEOBECNÉ PODMÍNKY OCHRANY VEDENÍ VEŘEJNÉ KOMUNIKAČNÍ SÍTĚ  
SPOLEČNOSTI UPC Česká republika, s.r.o.**

vydané podle § 101 zákona č. 127/2005 Sb., o elektronických komunikacích a o změně některých souvisejících zákonů (zákon o elektronických komunikacích), ve znění pozdějších předpisů a § 161 zákona 183/2006 Sb., o územním plánování a stavebním řádu (stavební zákon).

Číslo žádosti: **E010318/18**  
Název akce/stavby: **II/210 Modernizace silnice Anenské údolí**  
Vyřizuje: **Drahoš Anatolij / +420 724 608 031**  
Naše značka:  
Datum: **19.6.2018**  
Umístěno:  
Katastrální území: **Rotava (741531)**  
Číslo parcely: **1765/1, 1736/1, 1767/3, 1612/28, 1763**  
Důvod vydání vyjádření: **Sloučené územní a stavební řízení**  
Popis důvodu žádosti:  
Žádost o souhlas se zjednodušeným územním řízením: **Ne**  
Žádost o souhlas s veřejnoprávní smlouvou: **Ne**

Společnost InfoTel, spol. s r.o. zplnomocněna od 1.3.2017 k zastupování společnosti UPC Česká republika, s.r.o. (dále jen *UPC*) jako vlastníka sítě elektronických komunikací ve správních, stavebně – správních, povolenacích a jiných řízeních na základě Vaší žádosti o vyjádření o existenci sítě po určení a vyznačení zájmového území – předložení projektové dokumentace a na základě stanovení důvodu pro vydání vyjádření vydává následující vyjádření:

Dle Vámi předložené dokumentace se v prostoru stavby nenacházejí žádná VVKŠ, která by byla ve vlastnictví UPC.

**Se stavbou souhlasíme**

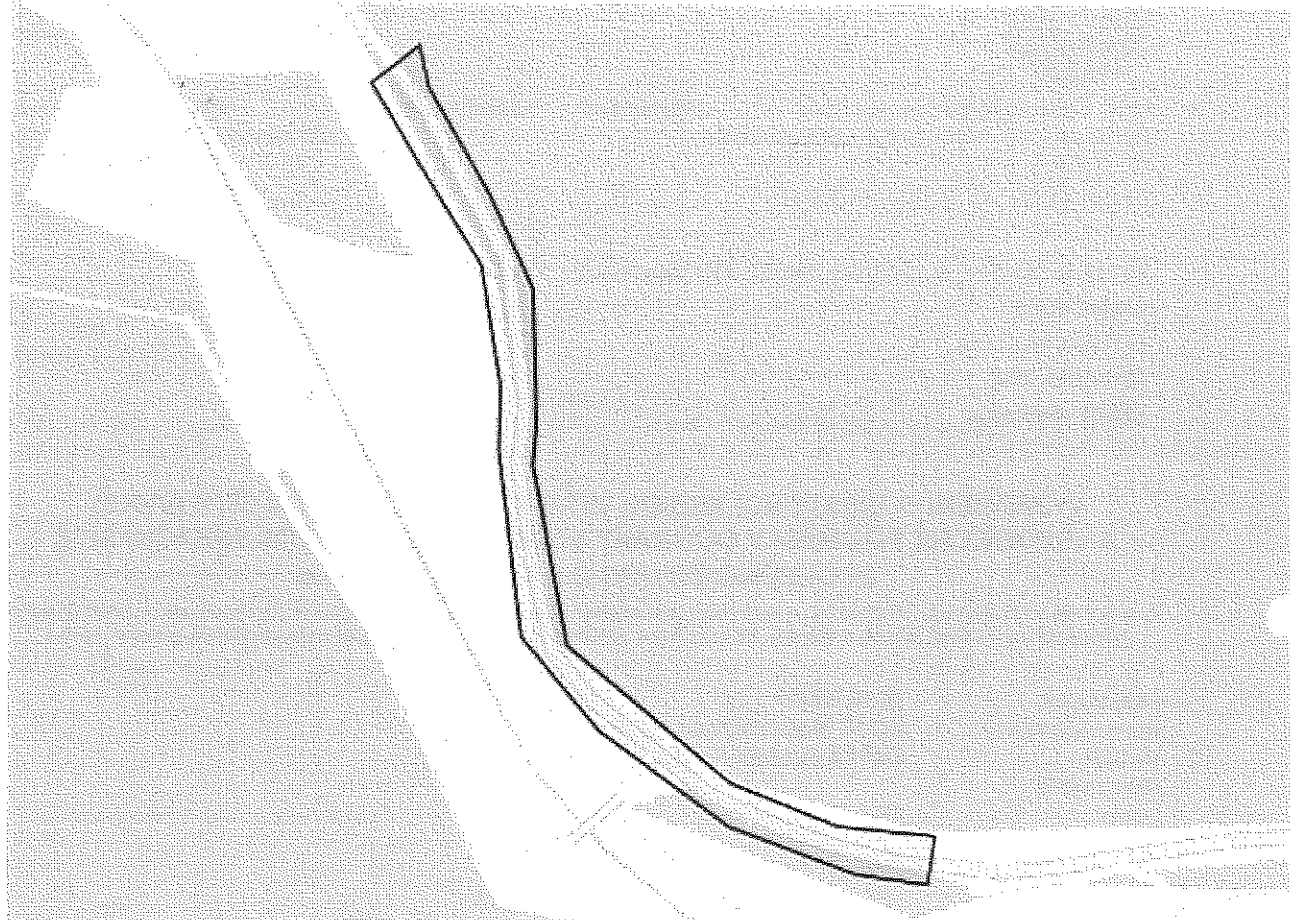
Toto vyjádření se vztahuje k aktuálnímu stavu neexistence VVKŠ ve staveništi předmětné stavby a ke dni zahájení stavby je nutno existenci VVKŠ znovu ověřit.

Toto vyjádření platí 1 rok od data vystavení a pro zájmové území, které je přílohou vyjádření.

**Vyjádření vydala společnost InfoTel, spol. s r.o. dne: 19.6.2018**

Anatolij Drahoš

Zájmová oblast (zájmové oblasti) zadaná žadatelem:



Legenda:

— Kabelové trasy

□ Umístění technologie

Geometrie zájmové oblasti (zájmových oblastí) žádosti ve formátu WKT a souřadnicovém systému S-JTSK. Zkopírováním textu lze geometrii zobrazit v jakémkoli softwaru podporujícím formát WKT.

```
GEOMETRY COLLECTION(POLYGON((-872344.848737805 -1001349.80573389,-872354.172125894  
-1001378.41411605,-872396.954589686 -1001365.2418214,-872469.249099407 -1001324.0674687,-872538.377834599  
-1001254.05040301,-872576.690641847 -1001189.84265637,-872572.576746595 -1001074.62631866,-872565.532613006  
-1001036.59504585,-872565.674025319 -1000961.6323441,-872595.208581726 -1000891.13642344,-872615.025381381  
-1000840.68078879,-872582.663699302 -1000822.79462488,-872580.809736485 -1000849.36443486,-872553.661901601  
-1000920.24217682,-872536.478274058 -1000980.99345351,-872547.566023672 -1001063.52695437,-872553.388381043  
-1001087.29788959,-872549.720393823 -1001199.39543165,-872463.961818697 -1001298.01255416,-872402.933320735  
-1001334.64149014,-872402.556028075 -1001334.70314844,-872344.848737805 -1001349.80573389))))
```



ČD-Telematika

Krajská správa a údržba silnic Karlovarského  
kraje, příspěvková organizace  
Jana Kožíšková  
Chebská 282  
356 01 Sokolov

Číslo jednací 1201810453

Datum 19.6.2018

Vyřizuje Petr Pitoňák

telefon +420 724 213 325

e-mail Petr.Pitonak@cdt.cz

Věc: **Souhrnné stanovisko k existenci komunikačního vedení a zařízení ve správě ČD - Telematika a.s. ke sloučenému územnímu a stavebnímu řízení.**

Název stavby: **II/210 Modernizace silnice Anenské údolí**

Při realizaci výše uvedené stavby **NEDOJDE** ke styku se sítí elektronických komunikací, která je chráněna ochranným pásmem dle §102 zák. č. 127/2005 Sb., o elektronických komunikacích.

Toto vyjádření platí pouze pro dokumentaci ověřenou společností ČD - Telematika a.s. a pro rozsah prací na ní vyznačených.

Vyjádření je platné pouze pro zájmové území vyznačené žadatelem včetně důvodu stanoveného žadatelem.

**Vyjádření pozbývá platnosti dne 19.6.2020**

ČD - Telematika a.s.  
Pernerova 2819/2a  
130 00 Praha 3

[www.cdt.cz](http://www.cdt.cz)

ČD - Telematika a.s. | akciová společnost | Korespondenční adresa: Pod Tábořem 369/8a | 190 00 Praha 9 | tel.: +420 972 225 555

Sídlo společnosti: Pernerova 2819/2a | 130 00 Praha 3 | IČ: 61459445 | DIČ: CZ61459445 | Vedená u Městského soudu v Praze, spisová značka B 8938





## Městský úřad Rotava

### Odbor tepelného a vodního hospodářství

Zastoupený vedoucím pracovníkem p. Zdeňkem Divokým, Sídliště 721, 357 01 Rotava  
Tel. +420 777 925 043, e-mail: [divoky@rotava.cz](mailto:divoky@rotava.cz)

č. j.: **ROT/002/18/Div**  
vyřizuje: p. Zdeněk Divoký  
tel.: +420 777 925 043  
e-mail: [divoky@rotava.cz](mailto:divoky@rotava.cz)

V Rotavě 20. června 2018

#### obdrží:

Krajská správa a údržba silnic Karlovarského kraje p. o.  
Chebská 282, 356 01 Sokolov

**Název akce:** II/210 Modernizace silnice Anenské údolí

**P. p. č.:** viz. zájmové území

**Kat. území:** Rotava

**Účel:** Vyjádření k existenci podzemních sítí

V zájmovém území výše uvedené stavby se **nenachází** žádné podzemní zařízení (vodovod, kanalizace) ve správě Města Rotava (viz. orientační zakres na přiložené situaci).

K výše uvedenému záměru nemáme žádné zásadní připomínky.

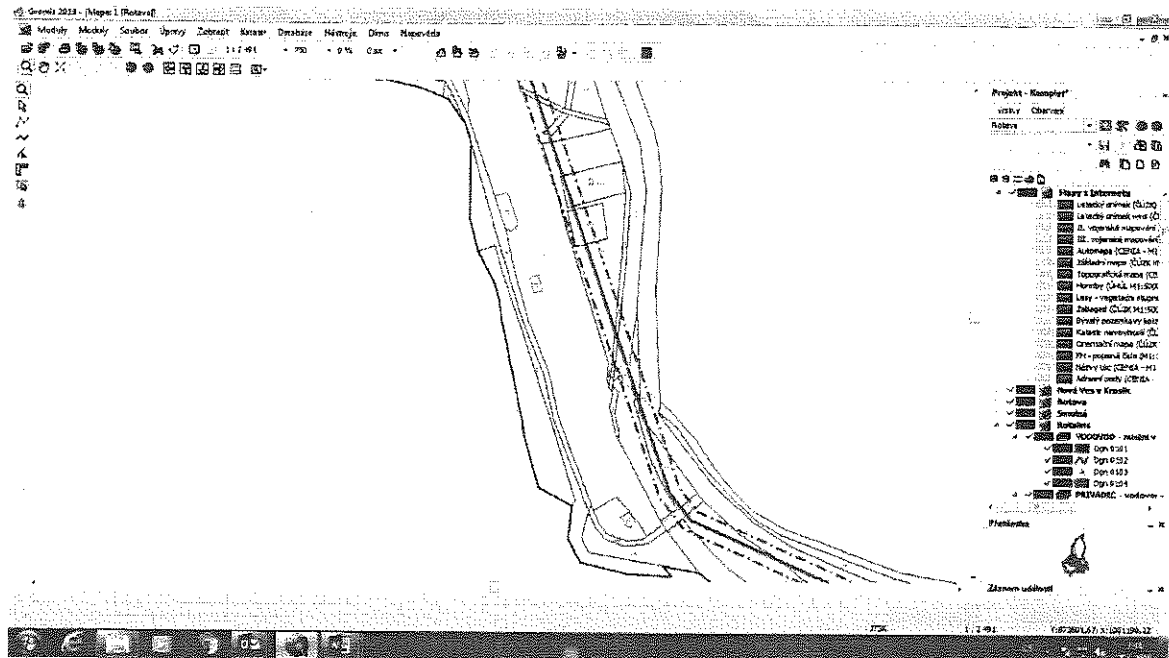
S pozdravem

Zdeněk Divoký  
Vedoucí odboru tepelného a  
vodního hospodářství

Městský úřad Rotava @  
357 01 Rotava 1 okr. Sokolov

- zakres sítí je pouze orientační

## Vodovod a kanalizace



**Kožíšková Jana**

---

**Od:** Pavel Troják <trojak@rotava.cz>  
**Odesláno:** čtvrtek 21. června 2018 7:35  
**Komu:** Kožíšková Jana  
**Předmět:** RE: ověření existence sítí - vyjádření OTVH

Dobrý den,  
v tomto zájmovém území se nenachází žádné veřejné osvětlení v majetku města.  
Tady je odkaz na webové stránky: <http://www.rotava.cz/mestsky-urad/verejne-osvetleni/>

Snad to takto postačí.

S pozdravem

Pavel Troják  
Odbor rozvoje a investic města  
Městský úřad Rotava  
Tel.: 359 574 138, 777 732 730  
Email: [trojak@rotava.cz](mailto:trojak@rotava.cz)





# Městský úřad Rotava – Odbor ekonomiky a majetku

Sídlíště 721, 357 01 R o t a v a  
Tel. +420 359 574 135, e-mail [pozemky@rotava.cz](mailto:pozemky@rotava.cz)

22.01853248

Krajská správa a údržba silnic Karlovarského kraje, p. o. Sokolov, Chebská 282, 356 01 pošta D. Rychnov	
Došlo dne:	14.12.2017
Příloha:	202
Přiděleno:	74
K vyřízení:	14.12.2017

Číslo jednací  
MÚ/7153/2017/Plet

Vyřizuje / tel.  
Miroslava Pletichová / 359 574 135

V Rotavě dne: 13.12.2017

## ROZHODNUTÍ

Krajská správa a údržba silnic Karlovarského kraje (IČO: 70947023); se sídlem Sokolov, Chebská 282, PSČ: 356 01 - dále jen „navrhovatel“.

Městský úřad Rotava, odbor ekonomiky a majetku, jako orgán ochrany přírody, příslušný podle § 76 zákona č. 114/1992 Sb., o ochraně přírody a krajiny, ve znění pozdějších předpisů (dále jen „zákon č. 114/1992 Sb.“) a dle zákona č. 500/2004 Sb., správní řád, ve znění pozdějších předpisů (dále jen „správní řád“), posoudil žádost navrhovatele, ze dne 15.11.2017 o vydání povolení k pokácení dřevin rostoucích mimo les na p. p. č. 1767/3 k. ú. Rotava.

V souladu s § 8 odst. 1 zákona č. 114/1992 Sb., a ust. vyhlášky MŽP č. 189/2013 Sb. o ochraně dřevin a povolování jejich kácení, na základě provedeného správního řízení, odbor ekonomiky a majetku Městského úřadu Rotava

**p o v o l u j e** kácení dřevin,

4 ks smrku ztepilého na p. p. č. 1767/3 k. ú. Rotava, o obvodu 125, 150, 90, 130cm (ve výšce 130cm nad zemí) a  
135m2 náletového keře

za těchto podmínek:

1. Kácení dřevin provede navrhovatel na vlastní náklady a nebezpečí.
2. Pokácení bude provedeno odbornou firmou mající oprávnění k této činnosti tak, aby nedošlo k ohrožení nebo poškození osob a majetku.
3. Pokácení nesmí být provedeno dokud toto rozhodnutí nenabude právní moci (§ 73 zákona č. 500/2004 Sb., správní řád). Doložku nabytí právní moci si navrhovatel opatří na odboru ekonomiky a majetku Městského úřadu Rotava.
4. Kácení může být provedeno v období vegetačního klidu (tj. od 1. 11. do 10. 3).

## O d ů v o d n ě n í

Na základě žádosti bylo zahájeno řízení dle § 44 zákona č. 500/2004 Sb., správní řád.

Porosty s keři uvedené v žádosti jsou předmětem pokácení z důvodu realizace stavby II/210 Modernizace silnice Anenské údolí. Tato komunikace je nejfrekventovanější ve směru do města Kraslic.

Přílohou žádosti je projektová dokumentace. V Koordinační situaci stavby jsou stromy spolu s keři zakresleny.

Z důvodu, že by stromy ve stavbě bránily svým umístěním, je pokácení povoleno za podmínek 1 – 3 uvedených ve výroku rozhodnutí.

V řízení bylo zjištěno:

- vlastnictví pozemku podle informativních výpisů z katastru nemovitostí.
- snímek se zákresem místa růstu dřevin.

### Poučení

Proti tomuto rozhodnutí se lze odvolat ke Krajskému úřadu Karlovarského kraje do 15-ti dnů od jeho doručení prostřednictvím zdejšího odboru ekonomiky a majetku Městského úřadu Rotava.

Odvolání se podává s potřebným počtem stejnopisů tak, aby jeden stejnopis zůstal správnímu orgánu a aby každý účastník dostal jeden stejnopis.



*Pletichová*

Míroslava Pletichová

odbor ekonomiky a majetku

Obdrží: Krajská správa a údržba silnic Karlovarského kraje (IČO: 70947023); se sídlem Sokolov, Chebská 282, PSČ: 356 01

Příloha: PD – II/210 Modernizace silnice Anenské údolí, paré č. 2.



## Městský úřad Rotava

Pavel Troják – Odbor správy majetku, investic a služeb

Sídlíště 721, 357 01 Rotava, tel. + 420 352 350 626

email: [trojak@rotava.cz](mailto:trojak@rotava.cz), [www.rotava.cz](http://www.rotava.cz)

Č.j.: **ROT/644/17/Tro**

vyřizuje: Pavel Troják

tel.: 352 350 626

e-mail: [trojak@rotava.cz](mailto:trojak@rotava.cz)

V Rotavě dne: 16. ledna 2017

obdrží:

Inplan CZ s.r.o.,

Dopravní stavby a městské inženýrství – Ing. Petr Král

Majakovského 707/29, 360 05 Karlovy Vary

**Věc:** Stanovisko silničního správního úřadu, jako dotčeného orgánu státní správy, ve smyslu zákona č. 183/2006 Sb., o územním plánování a stavebním řádu a stanovení § 136 zákona č. 500/2004 Sb., o správním řízení a dále jako silničního správního úřadu, ve smyslu zákona č. 13/1997 Sb., o pozemních komunikacích, ve znění pozdějších předpisů, k předloženému záměru:

### Identifikační údaje záměru :

**Název stavby :** II/210 – Modernizace silnice Anenské údolí

**Místo stavby :** silnice č. II/210 ve směru do Kraslic, p. č. 1736/1 a 1763, katastrální území Rotava


**Investor :** Krajská správa a údržba silnic Karlovarského kraje, příspěvková organizace  
Chebská 282, 356 01 Sokolov

**Projektant :** Inplan CZ s.r.o., Majakovského 707/29, 360 05 Karlovy Vary (11/2016)

Městský úřad v Rotavě, silniční správní úřad vydává pro účely územního a stavebního řízení ke shora uvedenému záměru stanovisko silničního správního úřadu, příslušného dle ustanovení § 40 odst. 5, písm. b), zákona č. 13/1997 Sb., o pozemních komunikacích a zákona č. 361/2000 Sb., o provozu na pozemních komunikacích a vyhlášky č. 268/2009 Sb., o technických požadavcích na stavby (vždy v platném znění dle pozdějších předpisů).

**Městský úřad v Rotavě, silniční správní úřad souhlasí s předloženou dokumentací bez připomínek.**

Toto stanovisko je vydáno dle ustanovení § 149 zákona č. 500/2004 Sb. o správním řízení, není správním rozhodnutím a nelze se tudíž proti němu odvolat.

  
Pavel Troják  
Referent odboru správy majetku,  
investic a služeb

Městský úřad Rotava ©  
357 01 Rotava 1. okr. Sokolov



## Městský úřad Kraslice - Odbor životního prostředí

se sídlem v Kraslicích, nám. 28. října 1438, PSČ 358 20

Tel. +420 352 370 411, e-mail [nunvarova@meu.kraslice.cz](mailto:nunvarova@meu.kraslice.cz)

42 912 963 49607

Městský úřad Kraslice, odbor životního prostředí, p. o. Sokolov, Chebská 282, 356 01 předměstí Sokolov	
Došlo dne:	24. 11. 2017
Čj.:	112
Příloha:	AD 1 P
Přijímá:	Th
K vyřízení:	10.11.17

Krajská správa a údržba silnic Karlovarského kraje, p. o.  
Chebská 282  
356 01 Sokolov

Vaše číslo jednací / ze dne

Číslo jednací  
795/17/ŽP/Nun

Vyřizuje/tel.  
Nunvářová/352 370 427

Kraslice  
23. 11. 2017

### Souhrnné vyjádření ke stavbě „II/210 Modernizace silnice Anenské údolí“

Městský úřad Kraslice, odbor životního prostředí, obdržel dne 6. 11. 2017 Vaši žádost o vyjádření ke stavbě „II/210 Modernizace silnice Anenské údolí“, vedenou pod č.j. 795/17/ŽP/Nun. Předmětem projektové dokumentace je modernizace silnice II/210 v lokalitě Anenské údolí část 77,35 – 77,77 km. Odvodnění vozovky je řešeno do nového rigolu na jedné straně vozovky a stávajícího příkopu na straně druhé. Oba prvky jsou svedeny do propustků a následně do řeky Svatavy. Součástí stavby bude kácení, bourání skalního výchozu a zdi bývalého železničního mostu. Stavba se nachází v ochranném pásmu řeky Svatavy. Dále bude také upravováno koryto Mezního potoka. Stavbou budou dotčeny pozemky p. p. č. 1765/1, 173681, 1767/3 a 1612/28 v k.ú. Rotava.

Stavebníkem je Krajská správa a údržba silnic Karlovarského kraje, příspěvková organizace, Chebská 282, 356 01 Sokolov, IČ: 70947023. K žádosti jste přiložili paré č. 8 projektové dokumentace.

Na základě Vaší žádosti vydáváme následující vyjádření:

#### **ochrana přírody a krajiny** (Mgr. Jakub Šiman – 352 370 444)

– v případech kácení dřevin na nelesních pozemcích je nutné požádat příslušný obecní úřad (v tomto případě Městský úřad Rotava) o povolení podle ustanovení § 8 odst. 1 zákona č. 114/1992 Sb., o ochraně přírody a krajiny, ve znění pozdějších předpisů; povolení ke kácení se nevyžaduje pro stromy o obvodu kmene do 80 cm měřeného ve výšce 130 cm nad zemí nebo pro zapojené porosty dřevin, pokud celková plocha kácených zapojených porostů dřevin nepřesahuje 40 m<sup>2</sup>;

#### **ochrana zemědělského půdního fondu (ZPF)** (Zuzana Nunvářová – 352 370 427)

– zájmy podle zákona č. 334/1992 Sb., o ochraně zemědělského půdního fondu, ve znění pozdějších předpisů, nejsou plánovanou modernizací silnice dotčeny;

#### **ochrana lesa** (Bc. Lucie Kavková – 352 370 435)

– stavba se nachází v ochranném pásmu lesa a je zapotřebí požádat orgán státní správy lesů o vydání závazného stanoviska k umístění stavby do 50 m od kraje lesa v souladu s ustanovením § 14 odst. 2 zákona č. 289/1955 Sb., o lesích a o změně a doplnění některých zákonů (lesní zákon). K žádosti je nutno přiložit tyto doklady: informace o dotčených lesních pozemcích stavbou; souhlas vlastníka dotčených lesních pozemků a stručný popis stavby včetně jejího zákresu v mapě. Protože dojde k přímému dotčení lesních pozemků během stavby, je také nutné zažádat o odnětí z pozemků určených k plnění funkcí lesa. Náležitosti žádosti o odnětí nebo o omezení pozemků určených k plnění funkcí lesa jsou uvedeny v

ustanovení § 1 vyhlášky č. 77/1996 Sb., o náležitostech žádosti o odnětí nebo o omezení a podrobnostech o ochraně pozemků určených k plnění funkcí lesa;

**ochrana ovzduší** (Otakar Ožana – 352 370 436)

– zájmy podle zákona č. 201/2012 Sb., o ochraně ovzduší, ve znění pozdějších předpisů, nejsou plánovanou stavbou dotčeny;

**odpadové hospodářství** (Otakar Ožana – 352 370 436)

– s veškerými odpady, které vzniknou při stavbě, bude naloženo v souladu se zákonem č. 185/2001 Sb., o odpadech a o změně některých dalších zákonů, ve znění pozdějších předpisů a v souladu s předpisy vydanými k jeho provedení (dále jen „zákon o odpadech“). Bude dodržována hierarchie způsobů nakládání s odpady dle § 9a zákona o odpadech. Dále budou dodržovány obecné povinnosti dle § 12 zákona o odpadech. Odpady budou shromažďovány utříděné podle jednotlivých druhů a kategorií;

**vodoprávní úřad** (Ing. Galina Ožanová – 352 370 458)

– k úpravě Mezního potoka bude třeba požádat ve smyslu ustanovení § 17 zákona č. 254/2001 Sb., o souhlas vodoprávního úřadu.

Dále Vás upozorňujeme na skutečnost, že jako dotčený orgán státní správy na některých úsecích ochrany životního prostředí máme možnost provádět kontroly za účelem ověření údajů uváděných v projektové dokumentaci a za účelem kontroly stavby.

Projektovou dokumentaci Vám v příloze vracíme.

Městský úřad Kraslice  
Odbor životního prostředí  
(7)



RNDr. Jiří Hejkal  
vedoucí odboru životního prostředí

#### Na vědomí

Městský úřad Kraslice, odbor územního plánování, stavebního úřadu a památkové péče

Městský úřad Kraslice, odbor životního prostředí, ochrana přírody

Městský úřad Kraslice, odbor životního prostředí, ochrana lesa

Městský úřad Kraslice, odbor životního prostředí, odpadové hospodářství

Městský úřad Kraslice, odbor životního prostředí, vodoprávní úřad

#### Příloha

Projektová dokumentace paré č. 8



## Městský úřad Kraslice - Odbor životního prostředí

se sídlem v Kraslicích, nám. 28. října 1438, PSČ 358 20 *KR 91296633302*

Tel. +420 352 370 411, e-mail [kavkova@meu.kraslice.cz](mailto:kavkova@meu.kraslice.cz)

dle rozdělovníku

Vaše číslo jednací /ze dne  
6. 11. 2017

Číslo jednací  
833/17/ŽP/Kav

Vyřizuje/tel.  
Bc. Kavková/352 370 435

Krajská správa a údržba silnic Karlovarského kraje, p.o. Sokolov, Chebská 282, 356 01 Sokolov, IČO 70947023	
Došlo dne:	01.12.2017
Č.j.:	Kraslice
Příloha:	70 017
Přidělena	30.11.2017

### Závazné stanovisko orgánu státní správy lesů k umístění stavby do 50 m od okraje lesa

Městský úřad Kraslice, odbor životního prostředí, jako orgán státní správy lesů, věcně příslušný podle ustanovení § 48 odst. 2 písm. c) zákona č. 289/1995 Sb., o lesích a o změně a doplnění některých zákonů (lesní zákon), v platném znění, tímto v řízení o vydání závazného stanoviska dle § 149 odst. 1 zákona č. 500/2004 Sb., správní řád, ve znění pozdějších předpisů (dále jen „správní řád“), vydává společnosti Krajské správě a údržbě silnic Karlovarského kraje, příspěvkové organizaci, Chebská 282, 356 01 Sokolov, IČO 70947023,

### souhlasné závazné stanovisko

podle § 14 odst. 2 lesního zákona a v souladu s § 149 odst. 1 správního řádu

ke stavbě „II/210 Modernizace silnice Anenské Údolí“ v k. ú. Rotava na p. p. č. 1765/1, 1736/1, 1767/3, 1612/28 do vzdálenosti 50 m od okraje lesa (lesní pozemky p. p. č. 1618/1, 1618/2 v k. ú. Rotava).

### O d ů v o d n ě n í

Městský úřad Kraslice, odbor životního prostředí, obdržel dne 6. 11. 2017 pod č. j. 833/17/ŽP/Kav od společnosti Krajské správy a údržby silnic Karlovarského kraje, příspěvkové organizace, Chebská 282, 356 01 Sokolov, IČO 70947023, žádost o vydání závazného stanoviska pro stavbu „II/210 Modernizace silnice Anenské Údolí“ na p. p. č. 1765/1, 1736/1, 1767/3, 1612/28 v k. ú. Rotava.

Stavba „II/210 Modernizace silnice Anenské Údolí“ v k. ú. Oloví na p. p. č. 1765/1, 1736/1, 1767/3 je umístěna do vzdálenosti 50 m od okraje lesa (lesní pozemky p. p. č. 1618/1, 1618/2 v k. ú. Rotava).

Na parcelním čísle 1612/28 v k. ú. Rotava, se nachází lesní pozemek. Proto o jakémkoliv záboru na tomto pozemku bude rozhodnuto v souladu s ustanovením § 16 lesního zákona.

K žádosti byly předloženy tyto dokumenty:

Stanovisko vlastníka lesních pozemků p. p. č. 1618/1, 1618/2 v k. ú. Rotava Lesů ČR, s.p., ze dne 27. 11. 2017 pod č. j. LCR229/1000976/2017, informace o pozemcích – nahlížení do KN a projektová dokumentace (nepotřebná část projektové dokumentace bude vrácena zpět zadateli).

Městský úřad Kraslice, odbor životního prostředí, prozkoumal žádost v celém rozsahu a k předmětné stavbě nemá námitek.

### **Poučení**

Závazné stanovisko orgánu státní správy lesů o umístění stavby do vzdálenosti 50 m od okraje lesa je závazným stanoviskem ve smyslu § 149 správního řádu, které bude závazné pro výrokovou část rozhodnutí podle zákona č. 183/2006 sb., o územním plánování a stavebním řádu (stavební zákon), ve znění pozdějších předpisů. Proti tomuto stanovisku se nelze odvolat.

Městský úřad Kraslice  
Odbor životního prostředí  
(3)



RNDr. Jiří Hejkal  
vedoucí odboru životního prostředí

### **Příloha**

Projektová dokumentace

### **Rozdělovník**

#### **I. Žadatel**

Krajská správa a údržba silnic Karlovarského kraje, příspěvková organizace, Chebská 282, 356 01 Sokolov

#### **II. Na vědomí**

1. Městský úřad Kraslice, odbor územního plánování, stavebního úřadu a památkové péče
2. Lesy České republiky, s. p., Lesní správa Kraslice, Tyršova 608, 358 01 Kraslice



## Městský úřad Kraslice - Odbor životního prostředí

se sídlem v Kraslicích, nám. 28. října 1438, PSČ 358 21

Tel. +420 352 370 411, e-mail [kavkova@meu.kraslice.cz](mailto:kavkova@meu.kraslice.cz)

Bc. Lucie Kavková

2018.06.21 10:23:55

Signer:

CN=Bc. Lucie Kavková

C=CZ

Město Kraslice (IČ 002594)

2.07=NTRCZ-00259438

Public key:

RSA/2048 bits

dle rozdělovníku

Vaše číslo jednací /ze dne  
13. 6. 2018

Číslo jednací  
7007/2018/MUK-4

Vyřizuje/tel.  
Bc. Kavková/352 370 435

Kraslice  
21. 6. 2018

### Rozhodnutí

#### Výroková část

Městský úřad Kraslice, odbor životního prostředí, jako orgán státní správy lesů, věcně příslušný podle ustanovení § 48 odst. 1 písm. d) zákona č. 289/1995 Sb., o lesích a o změně a doplnění některých zákonů (lesní zákon), v platném znění, dále věcně a místně příslušný podle ustanovení § 10 a § 11 odst. 1 zákona č. 500/2004 Sb., správní řád (dále jen „správní řád“) ve znění pozdějších předpisů, na základě žádosti od Krajské správy a údržby silnic Karlovarského kraje, příspěvkové organizace, Chebská 282, 356 01 Sokolov, IČO 70947023,

účastníkům řízení, kterými (§ 27 odst. 1 správní řád) jsou:

1. Krajská správa a údržba silnic Karlovarského kraje, příspěvková organizace, Chebská 282, 356 01 Sokolov, IČO 70947023,
2. Lesy České republiky, s.p., Přemyslova 1106/19, Nový Hradec Králové, 500 08 Hradec Králové, IČO 421 96 451, zastoupené lesním správcem Ing. Alexandrem Fousem, Lesní správa Kraslice, Tyršova 608, 358 01 Kraslice

#### I. povoluje

podle § 13 odst. 1 ve smyslu § 15 odst. 1 a § 16 odst. 2 lesního zákona

#### dočasné odnětí pozemku určeného k plnění funkcí lesa

pro stavbu „II/210 Modernizace silnice Anenské Údolí“.

Od **1. 4. 2019** do **30. 9. 2020**, se odnímá tento pozemek:

- **p. p. č. 1612/28**, okres Sokolov, obec Rotava, katastrální území Rotava, celková výměra pozemku 4368149 m<sup>2</sup>, **dočasný zábor činí 1046 m<sup>2</sup>**, vlastník Lesy České republiky, s.p., Přemyslova 1106/19, Nový Hradec Králové, 500 08 Hradec Králové, IČO 421 96 451.

Celková výměra dočasného záboru činí 1046 m<sup>2</sup>. Zákres dočasného záboru pozemku určeného k plnění funkcí lesa je v příloze, která je nedílnou součástí tohoto rozhodnutí.



## II. ukládá

podle § 16 odst. 2 písm. f) lesního zákona tyto podmínky v zájmu ochrany pozemků určených k plnění funkcí lesa:

- a) dodržovat základní povinnosti ochrany pozemků určených k plnění funkcí lesa uvedené v § 13 lesního zákona;
- b) okolní lesní pozemky nesmí být poškozovány a nesmí na nich být ukládány odpady.

## III. stanoví

podle § 17 odst. 1 lesního zákona

**poplatek za dočasné odnětí na dobu od 1. 4. 2019 do 30. 9. 2020**

**ve výši 3.286,- Kč (slovy: tři tisíce dvě stě osmdesát šest korun českých)**

z toho poplatek za dočasné odnětí lesních pozemků pro město Rotava činí .....1.314,- Kč  
a poplatek pro Státní fond životního prostředí činí.....1.972,- Kč

Poplatek za dočasné odnětí musí být uhrazen na účet Celního úřadu Karlovy Vary č. 8758-17722341/0710 v souladu se zněním § 18 odst. 1 lesního zákona nejpozději do 31. 12. kalendářního roku, v němž k odnětí došlo. Variabilní symbol – 70947023, SS 70072018. Při zaplacení poplatku po lhůtě splatnosti vyměří celní úřad penále.

Povinnou osobou pro zaplacení všech poplatků se stanovuje žadatel o dočasné odnětí: Krajská správa a údržba silnic Karlovarského kraje, příspěvková organizace, Chebská 282, 356 01 Sokolov, IČO 70947023. Poplatek, který je příjmem obce, může být použit jen pro zlepšení životního prostředí v obci nebo pro zachování lesa.

## O d ů v o d n ě n í

Městský úřad Kraslice, odbor životního prostředí, obdržel dne 13. 6. 2018 žádost od Krajské správy a údržby silnic Karlovarského kraje, příspěvkové organizace, Chebská 282, 356 01 Sokolov, IČO 70947023, o odnětí části pozemku (1046 m<sup>2</sup>) p. p. č. 1612/28 v k. ú. Rotava, určeného k plnění funkcí lesa, pro stavbu „II/210 Modernizace silnice Anenské Údolí“, na dobu od 1. 4. 2019 do 30. 9. 2020.

K žádosti byly doloženy tyto dokumenty:

- záborový elaborát;
- znalecký posudek č. 633/14/2018 vypracovaný Ing. Petrem Kužvartem;
- vyjádření vlastníka lesního pozemku Lesů České republiky, s.p., Přemyslova 1106/19, Nový Hradec Králové, 500 08 Hradec Králové, IČO 421 96 451 (č. j. LCR229/000446/2018, ze dne 4. 4. 2018).

Žádost o dočasné odnětí byla doložena náležitostmi podle vyhlášky č. 77/1996 Sb., o náležitostech žádosti o odnětí nebo omezení a podrobnostech o ochraně pozemků určených k plnění funkcí lesa.

Odbor životního prostředí oznámil dopisem č. j. 7007/2018/MUK -3 zahájení správního řízení ve věci dočasného odnětí části pozemku (1046 m<sup>2</sup>) 1612/28 v k. ú. Rotava, určeného k plnění funkcí lesa, pro stavbu „II/210 Modernizace silnice Anenské Údolí“. Současně účastníkům řízení oznámil, že mají možnost nahlédnout do spisového materiálu a mohou se seznámit s podklady pro vydání rozhodnutí. Této možnosti žádný z účastníků řízení nevyužil, proto orgán státní správy lesů přistoupil k vydání rozhodnutí.

Podmínky, které se váží k provádění stavby nebo činnosti žadatele, jsou uvedeny ve výroku. Budou respektovány všechny požadavky vlastníka pozemků (viz dopis Lesů ČR, s. p.). Nárok vlastníka pozemků na úhradu ztráty z předčasné likvidace lesních porostů a na zvýšené provozní náklady podle § 21 odst. 2 a 3 lesního zákona není vydáním tohoto rozhodnutí dotčen.

U pozemků dočasně odňatých dochází k opětovnému využití k plnění funkcí lesa dnem oznámení žadatele obecnímu úřadu obce s rozšířenou působností v Kraslicích o skončení jiného využití a o zabezpečení opatření uvedených v § 4 odst. 1 vyhlášky č. 77/1996 Sb.

Platnost rozhodnutí o dočasném odnětí zaniká podle § 16 odst. 5 písm. a) lesního zákona uplynutím doby, na kterou bylo rozhodnutí vydáno. Případnou žádost o prodloužení doby platnosti rozhodnutí je nutno podat orgánu státní správy lesů, který rozhodnutí vydal, před uplynutím doby platnosti.

Správní orgán spis o dočasné odnětí ještě doplnil o vyhlášení průměrné ceny dřeva č. j. 69213/2017-MZE-16221 ze dne 20. 11. 2017.

Výše poplatku za dočasné odnětí byla stanovena podle § 17 odst. 1 lesního zákona, podle přílohy k lesnímu zákonu a podle poplatku průměrné ceny dřeva pro rok 2018 vyhlášené Ministerstvem zemědělství dne 20. 11. 2017 a dle ekologické váhy lesa  $f=3$  (kategorie lesa ochranného, 21a).

#### **Poučení účastníků**

Proti tomuto rozhodnutí může účastník řízení podat v souladu s ustanovením § 81 odst. 1, § 82, § 83 odst. 1 a § 86 odst. 1 zákona č. 500/2004 Sb., správní řád, ve znění pozdějších předpisů, odvolání ve lhůtě 15 dnů ode dne jeho oznámení, a to ke Krajskému úřadu Karlovarského kraje podáním učiněným u Městského úřadu Kraslice, odboru životního prostředí. Prvním dnem této lhůty je den následující po dni oznámení rozhodnutí. V odvolání se uvede, v jakém rozsahu se rozhodnutí napadá a dále v čem je spatřován rozpor s právními předpisy nebo nesprávnost rozhodnutí nebo řízení, jež mu předcházelo. Odvolání se podává s potřebným počtem stejnopisů tak, aby jeden stejnopis zůstal správnímu orgánu a aby každý účastník řízení dostal jeden stejnopis. Nepodá-li účastník potřebný počet stejnopisů, vyhotoví je na jeho náklady Městský úřad Kraslice. Podané odvolání má v souladu s ustanovením § 85 odst. 1 správního řádu odkladný účinek.

Bc. Lucie Kavková  
referent odboru životního prostředí

**Příloha**

Zákres dočasného záboru


**Rozdělovník**

I. Účastníci řízení (dle ust. § 27 odst. 1 písm. a) správního řádu)




1. Krajská správa a údržba silnic Karlovarského kraje, příspěvková organizace, Chebská 282, 356 01 Sokolov, IČO 70947023,
2. Lesy České republiky, s.p., Přemyslova 1106/19, Nový Hradec Králové, 500 08 Hradec Králové, IČO 421 96 451, zastoupené lesním správcem Ing. Alexandrem Fousem, Lesní správa Kraslice, Tyršova 608, 358 01 Kraslice

II. Na vědomí

1. Město Rotava, Sídliště 721, 357 01 Rotava
2. Státní fond životního prostředí, Olbrachtova 2006/9, 140 00 Praha 4
3. Celní úřad Karlovy Vary, Dubová 8, 360 04 Karlovy Vary  
(po nabytí právní moci)



# LEGENDA

-  trvalý zábor nemovitého pozemku
-  stavební plocha
-  dočasný zábor pozemku

DOČASNÝ ZÁBOR POZEMKŮ				
pozemek číslo	celková výměra (m <sup>2</sup> )	zabrané plochy (m <sup>2</sup> )	druh pozemku	vlastník
k.ú. Rotava (741531)				
1512/26	9 579 m <sup>2</sup>	1 046	lesní pozemek	lesy České republiky



# Městský úřad Kraslice - Odbor životního prostředí

se sídlem v Kraslicích, nám. 28. října 1438, PSČ 358

Tel. +420 352 370 411, e-mail [kavkova@meu.kraslice.cz](mailto:kavkova@meu.kraslice.cz)

Bc. Lucie Kavková  
2018.06.21 10:37:01

Signer:  
CN=Bc. Lucie Kavková  
C=CZ  
Město Kraslice [IČ 002594]  
2.8.97=NTRCZ-00259438  
Public key:  
RSA/2048 bits

dle rozdělovníku

Vaše číslo jednací /ze dne  
13. 6. 2018

Číslo jednací  
7008/2018/MUK-4

Vyřizuje/tel.  
Bc. Kavková/352 370 435

Kraslice  
21. 6. 2018

## Rozhodnutí

### Výroková část

Městský úřad Kraslice, odbor životního prostředí, jako orgán státní správy lesů, věcně příslušný podle ustanovení § 48 odst. 1 písm. d) zákona č. 289/1995 Sb., o lesích a o změně a doplnění některých zákonů (lesní zákon), v platném znění, dále věcně a místně příslušný podle ustanovení § 10 a § 11 odst. 1 zákona č. 500/2004 Sb., správní řád (dále jen „správní řád“) ve znění pozdějších předpisů, na základě žádosti od Krajské správy a údržby silnic Karlovarského kraje, příspěvkové organizace, Chebská 282, 356 01 Sokolov, IČO 70947023,

účastníkům řízení, kterými (§ 27 odst. 1 správní řád) jsou:

1. Krajská správa a údržba silnic Karlovarského kraje, příspěvková organizace, Chebská 282, 356 01 Sokolov, IČO 70947023,
2. Lesy České republiky, s.p., Přemyslova 1106/19, Nový Hradec Králové, 500 08 Hradec Králové, IČO 421 96 451, zastoupené lesním správcem Ing. Alexandrem Fousem, Lesní správa Kraslice, Tyršova 608, 358 01 Kraslice

### I. povoluje

podle § 13 odst. 1 ve smyslu § 15 odst. 1 a § 16 odst. 2 lesního zákona

**trvalé odnětí pozemku určeného k plnění funkcí lesa**

pro stavbu „II/210 Modernizace silnice Anenské Údolí“.

Trvale se odnímá tento pozemek:

- **p. p. č. 1612/40**, okres Sokolov, obec Rotava, katastrální území Rotava,
  - který vznikl *rozdělením pozemku p. p. č. 1612/28*, okres Sokolov, obec Rotava, katastrální území Rotava  
(původně o celkové výměře 4368149 m<sup>2</sup>, nyní o výměře 1541 m<sup>2</sup>)

## II. ukládá

podle § 16 odst. 2 písm. f) lesního zákona tyto podmínky v zájmu ochrany pozemků určených k plnění funkcí lesa:

- a) dodržovat základní povinnosti ochrany pozemků určených k plnění funkcí lesa uvedené v § 13 lesního zákona;
- b) okolní lesní pozemky nesmí být poškozovány a nesmí na nich být ukládány odpady.

## III. stanoví

podle § 17 odst. 1 lesního zákona

**poplatek za trvalé odnětí**

**ve výši 161.352,- Kč**

**(slovy: sto šedesát jedna tisíc tři sta padesát dva korun českých)**

z toho poplatek za trvalé odnětí lesních pozemků pro město Rotava činí .....64.541,- Kč  
a poplatek pro Státní fond životního prostředí činí.....96.811,- Kč

Poplatek za trvalé odnětí musí být uhrazen na účet Celního úřadu Karlovy Vary č. 8766-17722341/0710 v souladu se zněním § 18 odst. 1 lesního zákona, a to jednorázově do 30 dnů ode dne nabytí právní moci tohoto rozhodnutí. Variabilní symbol – 70947023, SS 70082018. Při zaplacení poplatku po lhůtě splatnosti vyměří celní úřad penále.

Povinnou osobou pro zaplacení všech poplatků se stanovuje žadatel o trvalé odnětí: Krajská správa a údržba silnic Karlovarského kraje, příspěvková organizace, Chebská 282, 356 01 Sokolov, IČO 70947023. Poplatek, který je příjmem obce, může být použit jen pro zlepšení životního prostředí v obci nebo pro zachování lesa.

## O d ů v o d n ě n í

Městský úřad Kraslice, odbor životního prostředí, obdržel dne 13. 6. 2018 žádost od Krajské správy a údržby silnic Karlovarského kraje, příspěvkové organizace, Chebská 282, 356 01 Sokolov, IČO 70947023, o trvalé odnětí části pozemku (0,1541 m<sup>2</sup>) určeného k plnění funkcí lesa pro stavbu „II/210 Modernizace silnice Anenské Údolí“ na p. p. č. 1612/28 v k. ú. Rotava

K žádosti byly doloženy tyto dokumenty:

- záborový elaborát;
- geometrický plán č. 1070-3/2018;
- znalecký posudek č. 633/14/2018 vypracovaný Ing. Petrem Kužvartem;
- vyjádření vlastníka lesního pozemku Lesů České republiky, s.p., Přemyslova 1106/19, Nový Hradec Králové, 500 08 Hradec Králové, IČO 421 96 451 (č. j. LCR229/000446/2018, ze dne 4. 4. 2018).

Rozhodnutí o trvalém odnětí pozemků určených plnění funkcí lesa je výjimkou ze zákazu využívat tyto pozemky k jiným účelům (§ 13 odst. 1 lesního zákona).

Žádost o trvalé odnětí byla doložena náležitostmi podle vyhlášky č. 77/1996 Sb., o náležitostech žádosti o odnětí nebo omezení a podrobnostech o ochraně pozemků určených plnění funkcí lesa.

Podmínky, které se váží k trvalému odnětí pozemku určeného k plnění funkcí lesa, jsou uvedeny ve výroku. Trvale odňatý pozemek ztrácí příslušnost k pozemkům určeným k plnění funkcí lesa dnem nabytí právní moci rozhodnutí.

Odbor životního prostředí oznámil dopisem č. j. 7008/2018/MUK -3 zahájení správního řízení ve věci trvalého odnětí části pozemku (1541 m<sup>2</sup>) 1612/28 v k. ú. Rotava, určeného k plnění funkcí lesa, pro stavbu „II/210 Modernizace silnice Anenské Údolí“. Současně účastníkům řízení oznámil, že mají možnost nahlédnout do spisového materiálu a mohou se seznámit s podklady pro vydání rozhodnutí. Této možnosti žádný z účastníků řízení nevyužil, proto orgán státní správy lesů přistoupil k vydání rozhodnutí.

Správní orgán spis o trvalé odnětí ještě doplnil o vyhlášení průměrné ceny dřeva č. j. 69213/2017-MZE-16221 ze dne 20. 11. 2017.

Výše poplatku za trvalé odnětí byla stanovena podle § 17 odst. 1 lesního zákona, podle přílohy k lesnímu zákonu a podle poplatku průměrné ceny dřeva pro rok 2018 vyhlášené Ministerstvem zemědělství dne 20. 11. 2017 a dle ekologické váhy lesa  $f=3$  (kategorie lesa ochranného, 21a).

#### Poučení účastníků

Proti tomuto rozhodnutí může účastník řízení podat v souladu s ustanovením § 81 odst. 1, § 82, § 83 odst. 1 a § 86 odst. 1 zákona č. 500/2004 Sb., správní řád, ve znění pozdějších předpisů, odvolání ve lhůtě 15 dnů ode dne jeho oznámení, a to ke Krajskému úřadu Karlovarského kraje podáním učiněným u Městského úřadu Kraslice, odboru životního prostředí. Prvním dnem této lhůty je den následující po dni oznámení rozhodnutí. V odvolání se uvede, v jakém rozsahu se rozhodnutí napadá a dále v čem je spatřován rozpor s právními předpisy nebo nesprávnost rozhodnutí nebo řízení, jež mu předcházelo. Odvolání se podává s potřebným počtem stejnopisů tak, aby jeden stejnopis zůstal správnímu orgánu a aby každý účastník řízení dostal jeden stejnopis. Nepodá-li účastník potřebný počet stejnopisů, vyhotoví je na jeho náklady Městský úřad Kraslice. Podané odvolání má v souladu s ustanovením § 85 odst. 1 správního řádu odkladný účinek.

Bc. Lucie Kavková  
referent odboru životního prostředí

#### Příloha

Kopie geometrického plánu č. 1070-3/2018 se zákresem předmětných pozemků

## Rozdělovník

### I. Účastníci řízení (dle ust. § 27 odst. 1 písm. a) správního řádu)

1. Krajská správa a údržba silnic Karlovarského kraje, příspěvková organizace, Chebská 282, 356 01 Sokolov, IČO 70947023,
2. Lesy České republiky, s.p., Přemyslova 1106/19, Nový Hradec Králové, 500 08 Hradec Králové, IČO 421 96 451, zastoupené lesním správcem Ing. Alexandrem Fousem, Lesní správa Kraslice, Tyršova 608, 358 01 Kraslice

### II. Na vědomí

1. Město Rotava, Sídliště 721, 357 01 Rotava
2. Státní fond životního prostředí, Olbrachtova 2006/9, 140 00 Praha 4
3. Celní úřad Karlovy Vary, Dubová 8, 360 04 Karlovy Vary  
(po nabytí právní moci)



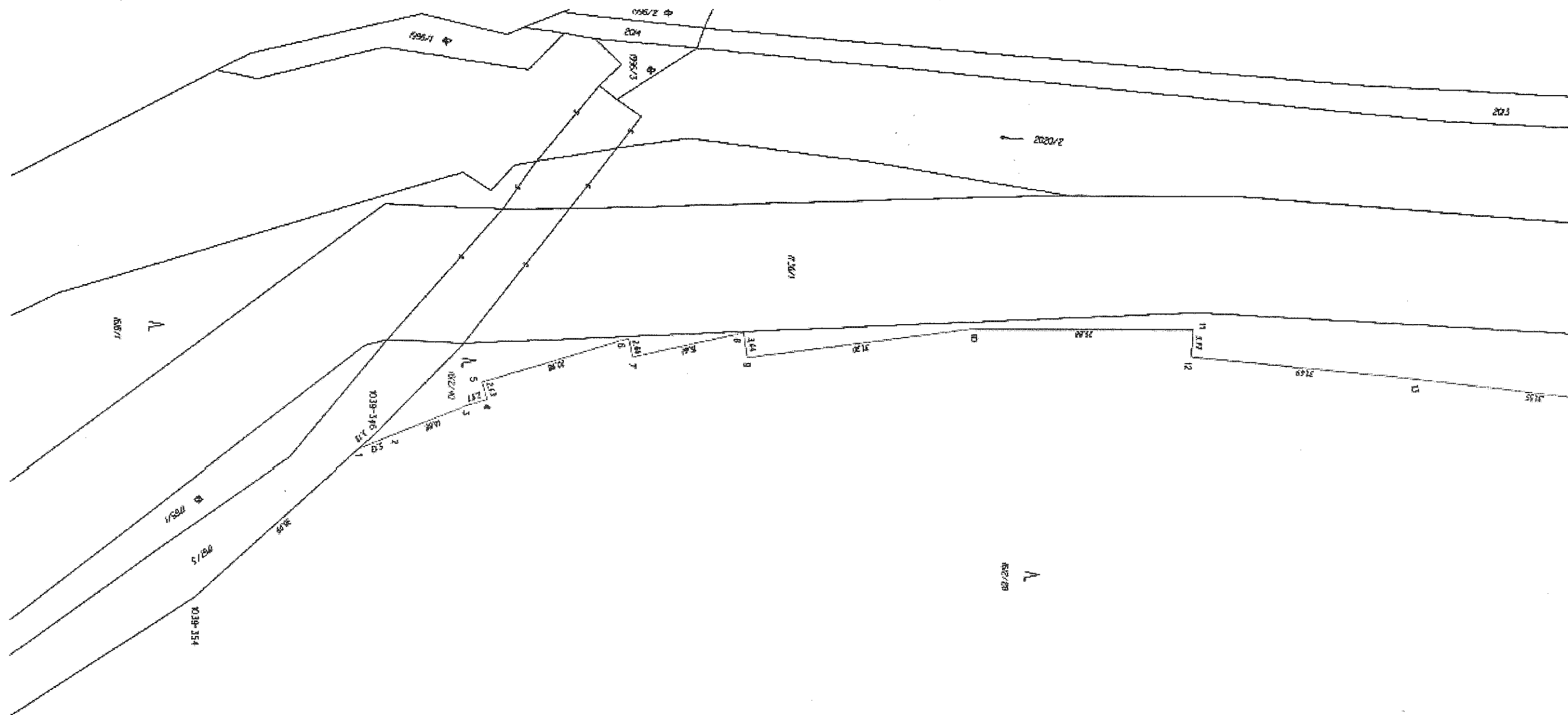
VÝKAZ DOSAVIDNÍHO A NOVÉHO STAVU ÚDAJŮ KATASTRU NEMOVITOSTÍ																
Dosařední stav					Nový stav											
Číslo listu dosařední část celku	Výškové údaje			Číslo listu dosařední část celku	Výškové údaje			Číslo listu dosařední část celku	Výškové údaje	Číslo listu dosařední část celku	Dosařední stav					
	na	o	z		na	o	z				na	o	z	na	o	z
1612/28	436	81	49	1612/28	436	81	49	1612/28	436	81	49	1612/28	436	81	49	
				1612/40	15	41						1612/28	124	15	41	
	436	81	49		436	81	49									

Seznam souřadnic (S-ČTK)

Souřadnice pro výpis do KÚ

Číslo bodu	X	Y	KK	Průběh
1039-285	872584.93	1000953.34	8	41, kolík
1039-310	872586.94	1000953.54	8	41, kolík
1039-344	872588.95	1000953.53	8	41, kolík
1039-354	872589.96	1000953.53	8	41, kolík
1	872589.47	1000953.53	8	41, kolík
2	872589.42	1000953.53	8	41, kolík
3	872589.42	1000953.53	8	41, kolík
4	872589.42	1000953.53	8	41, kolík
5	872589.42	1000953.53	8	41, kolík
6	872589.42	1000953.53	8	41, kolík
7	872589.42	1000953.53	8	41, kolík
8	872589.42	1000953.53	8	41, kolík
9	872589.42	1000953.53	8	41, kolík
10	872589.42	1000953.53	8	41, kolík
11	872589.42	1000953.53	8	41, kolík
12	872589.42	1000953.53	8	41, kolík
13	872589.42	1000953.53	8	41, kolík
14	872589.42	1000953.53	8	41, kolík
15	872589.42	1000953.53	8	41, kolík
16	872589.42	1000953.53	8	41, kolík
17	872589.42	1000953.53	8	41, kolík
18	872589.42	1000953.53	8	41, kolík
19	872589.42	1000953.53	8	41, kolík
20	872589.42	1000953.53	8	41, kolík
21	872589.42	1000953.53	8	41, kolík
22	872589.42	1000953.53	8	41, kolík
23	872589.42	1000953.53	8	41, kolík

GEOMETRICKÝ PLÁN		Geometrický plán vypracován podle zákona č. 182/2006 Sb.		Stavba je vypracována podle zákona č. 182/2006 Sb.	
pro		Ing. Mario Landl		Ing. M. Landl	
rozdělení pozemků		Číslo pozemků: 1081/1995		Číslo pozemků: 1081/1995	
		Dne: 28.5.2018		Dne: 31.5.2018	
		Měřítko: 1:500		Měřítko: 1:500	
Výkresy:		Geometrické údaje - Ing. Mario Landl		Geometrické údaje - Ing. Mario Landl	
Číslo:		10/0-3/2018		10/0-3/2018	
Město:		Sokolov		Sokolov	
Katastr:		Sokolov		Sokolov	
Měřítko:		1:500		1:500	
Doplnění: 10/0-3/2018		KÚ pro Karlovarský kraj		KÚ pro Karlovarský kraj	
		KP Sokolov		KP Sokolov	
		Tisk: 28.5.2018		Tisk: 31.5.2018	
		2018.05.30 13:53:18 CES		2018.05.30 13:53:18 CES	
dočasné stavební povolení č. 91,					
odst. 6. vyhl. č. 357/2013 Sb.					







**Městský úřad Kraslice - Odbor životního prostředí**  
se sídlem v Kraslicích, nám. 28. října 1438, PSČ 358 20  
Tel. +420 352 370 411, e-mail [ozanova@meu.kraslice.cz](mailto:ozanova@meu.kraslice.cz)

dle rozdělovníku

Vaše č. jednací/ ze dne

Číslo jednací  
871/17/ŽP/Oža

Vyřizuje/tel.  
Ing. G. Ožanová/ 352 370 458

Kraslice  
28. 12. 2017

## Z Á V A Z N É   S T A N O V I S K O

Městský úřad Kraslice, odbor životního prostředí, jako příslušný vodoprávní úřad podle § 104 odst. 2c) a § 106 zákona č. 254/2001 Sb., o vodách a o změně některých zákonů v platném znění (dále jen vodní zákon) na základě prostudovaných materiálů

uděluje

**organizaci Krajská správa a údržba silnic Karlovarského kraje  
příspěvková organizace  
(IČO: 70947023)  
Chebská 282, 356 04 Dolní Rychnov**

s o u h l a s

podle § 17 odst. 1 písm. a) vodního zákona, se stavbou „II/210 Modernizace silnice Anenské údolí“ – odvodnění komunikace.

Souřadnice S-JTSK:

Začátek úseku	Konec úseku
X: 1001910	X: 1001299
Y: 872573	Y: 872477

Popis stavby podléhající vodoprávnímu řízení:

Jedná se o modernizaci silnice III/21042, kde součástí stavby je i odvodnění komunikace. Nově bude z železobetonových trub DN 1000 realizován **propustek P1**, který slouží pro svedení povrchových vod z komunikace, modernizován bude stávající rámový **propustek P2** v místě křížení silnice II/210 s Mezním potokem, a to vložím ocelové trouby tlamového průřezu. Nově bude na levé straně komunikace vytvořen **rigol** se zpevněným dnem, ten povede téměř po celém řešeném území (mimo sjezd na lesní cestu). Vtok propustků bude opatřen **horskými vpustmi** pro zachycení splavenin, u propustku P2 bude lomovým kamenem upraveno koryto Mezního potoka, vybudována budou nová čela propustků a jejich vyústění do řeky Svatavy. Na hranici silnice a koryta řeky Svatavy jsou navrženy dvě **opěrné stěny** ze železobetonových úhelníků.

Stavbou budou dotčeny 2 vodní toky: Mezní potok (IDVT 10231126, ČHP: 1-13-01-105-0-00)) a Svatava (IDVT 140600000100).

Souhlas vodoprávního úřadu se uděluje za podmínek správce vodního toku vyjádření Povodí Ohře, s.p., Bezručova 4219, 430 03 Chomutov zn. POH/11075/2017-2/101100 ze dne 13. 04. 2017 a vyjádření podniku Lesy České republiky, s.p., Správa toků, oblast Povodí Ohře, Dr. Vrbenského 2874/1, 415 01 Teplice č.j. LCR956/002677/2017 ze dne 21. 09. 2017.

Účastníci řízení (§ 27 odst. 1 správního řádu)

Krajská správa a údržba silnic Karlovarského kraje, příspěvková organizace, Chebská 282, 356 01 Dolní Rychnov

### **O d ů v o d n ě n í**

Dne 05. 12. 2017 předložila Krajská správa a údržba silnic Karlovarského kraje, příspěvková organizace, Chebská 282, 356 01 Dolní Rychnov (IČO: 70947023) žádost o vydání souhlasu vodoprávního úřadu ke stavbě „II/210 Modernizace silnice Anenské údolí“, k.ú. Rotava, obec Rotava – odvodnění komunikace.

Dnem podání žádosti bylo zahájeno vodoprávní řízení v uvedené věci pod č.j. 871/17/ŽP/Oža.

#### K žádosti byla doložena

- technická zpráva a projektová dokumentace zpracovaná společností Inplan, CZ s.r.o., dopravní stavby, městské inženýrství, Majakovského 707/29, 360 05 Karlovy Vary, vyjádření Povodí Ohře, s.p., Bezručova 4219, 430 03 Chomutov zn. POH/11075/2017-2/101100 ze dne 13. 04. 2017 a vyjádření podniku Lesy České republiky, s.p., Správa toků, oblast Povodí Ohře, Dr. Vrbenského 2874/1, 415 01 Teplice č.j. LCR956/002677/2017 ze dne 21. 09. 2017.

Vodoprávní úřad přezkoumal předloženou žádost a vyjádření účastníků řízení a orgánů a organizací z hlediska ochrany vodohospodářských zájmů a rozhodl bezodkladně, tak jak je ve výrokové části uvedeno.

### **P o u č e n í ú č a s t n í k ů**

Proti tomuto rozhodnutí může účastník řízení podat podle ustanovení § 81 odst. 1, § 82, § 83 odst. 1 a § 86 odst. 1 zákona č. 500/2004 Sb., správní řád, ve znění pozdějších předpisů, odvolání, ve kterém se uvede v jakém rozsahu se rozhodnutí napadá a dále v čem je spatřován rozpor s právními předpisy nebo nesprávnost rozhodnutí nebo řízení, jež mu předcházelo, ve lhůtě 15 dnů ode dne jeho oznámení ke Krajskému úřadu Karlovarského kraje podáním učiněným u Městského úřadu Kraslice, odboru životního prostředí. Odvolání jen proti odůvodnění rozhodnutí je nepřipustné. Odvolání se podává s potřebným počtem stejnopisů tak, aby jeden stejnopis zůstal správnímu orgánu a aby každý účastník řízení dostal jeden stejnopis. Nepodá-li účastník potřebný počet stejnopisů, vyhotoví je na jeho náklady Městský úřad Kraslice. Podané odvolání má v souladu s ustanovením § 85 odst. 1 správního řádu odkladný účinek.

Městský úřad Kraslice  
Odbor životního prostředí



Ing. Gařina Ožanová  
referent odboru životního prostředí

## **Rozdělovník**

### **Účastníci řízení**

1. Krajská správa a údržba silnic Karlovarského kraje, příspěvková organizace, Chebská 282, 356 01 Dolní Rychnov
2. Povodí Ohře, s.p., Bezručova 4219, 430 03 Chomutov
3. Lesy České republiky, s.p., Správa toků, oblast Povodí Ohře, Dr. Vrbenského 2874/1, 415 01 Teplice
4. Město Rotava, Sídliště 721, 357 01 Rotava

### **Dotčené orgány**

Městský úřad Kraslice, odbor územního plánování, stavebního úřadu a památkové péče – silniční správní úřad

352370430

Městský úřad Kraslice, odbor územního plánování, stavebního úřadu a památkové péče, nám. 28. října 1438, 358 01 Kraslice	
Dodalo dne:	08-12-2017
Číslo:	5566-2/17/SÚ/Mu
Průběh:	17.12.2017

ROZHODNUTÍ Č.j.5566-2/17/SÚ/Mu



## Městský úřad Kraslice

odbor územního plánování, stavebního úřadu a  
památkové péče, nám. 28. října 1438, 358 01 Kraslice

Tel.: 352370430, e-mail: [muller@meu.kraslice.cz](mailto:muller@meu.kraslice.cz), DS: rieb33t

Spisová značka: MěÚ/SÚ/994/17  
Číslo jednací: 5566-2/17/SÚ/Mu  
Vyřizuje/linka: Müller Petr/430

Kraslice dne 7. prosince 2017

# ROZHODNUTÍ

## o připojení sousední nemovitosti k pozemní komunikaci sjezdem

Městský úřad Kraslice, odbor územního plánování, stavebního úřadu a památkové péče jako příslušný silniční správní úřad ve věcech silnic II. a III. tříd dle § 40 odst. 4 písm.a) zákona č. 13/1997 Sb., o pozemních komunikacích, ve znění pozdějších předpisů, na základě žádosti společnosti **Krajská správa a údržba silnic Karlovarského kraje, p.o., IČ 709 47 023**, se sídlem Sokolov-Dolní Rychnov, ul. Chebská čp. 282, ze dne 6.11.2017,

dle § 10 odst. 4 písm. b) z.č. 13/1997 Sb., o pozemních komunikacích, ve znění pozdějších předpisů

### p o v o l u j e

úpravu připojení pozemku p.p.č. 1612/28 k.ú. Rotava, sjezdem, k silnici II třídy č. 210, p.p.č. 1736/1 k.ú. Rotava, v rámci stavby: „II/210 Modernizace silnice Anenské údolí“, a to za splnění těchto podmínek :

1. Úprava připojení bude provedena dle projektové dokumentace stavby : „II/210 Modernizace silnice Anenské údolí“, zpracované panem ing. Králem Petrem, autorizovaným inženýrem pro dopravní stavby a městské inženýrství, v ČKAIT veden pod č. 0801080, ověřené silničním správním úřadem (dokumentace je opatřena naším razítkem).

## ODŮVODNĚNÍ

Dne 6.11.2017 požádala společnost **Krajská správa a údržba silnic Karlovarského kraje, p.o., IČ 709 47 023**, se sídlem Sokolov-Dolní Rychnov, ul. Chebská čp. 282, Městský úřad Kraslice, odbor územního plánování, stavebního úřadu a památkové péče o povolení úpravy připojení pozemku p.p.č. 1612/28 k.ú. Rotava, sjezdem, k silnici II třídy č. 210, p.p.č. 1736/1 k.ú. Rotava, v rámci stavby: „II/210 Modernizace silnice Anenské údolí“.

K posouzení návrhu měl silniční správní úřad k dispozici projektovou dokumentaci stavby : „II/210 Modernizace silnice Anenské údolí“, zpracované panem ing. Králem Petrem, autorizovaným inženýrem pro dopravní stavby a městské inženýrství, v ČKAIT veden pod č. 0801080, souhlas majetkového správce pozemní komunikace, tj. Krajská správa a údržba silnic Karlovarského kraje, jenž je žadatelem, souhlas vlastníka pozemku

p.p.č. 1612/28 k.ú. Rotava – Lesy ČR s.p., ze dne 21.9.2017 a také souhlas Policie České Republiky, Krajské ředitelství policie Karlovarského kraje, vedené pod Čj. KRPK-20416/ČJ-2017-190906, ze dne 3.4.2017.

Silniční správní úřad v provedeném řízení přezkoumal předloženou žádost z hledisek uvedených v § 12 vyhlášky č. 104/1997 Sb., kterou se provádí zákon o pozemních komunikacích, ve znění pozdějších předpisů a neshledal v průběhu řízení důvody, které by bránily připojení sousední nemovitosti, sjezdem, k dotčené pozemní komunikaci.

Protože byly splněny zákonné podmínky pro vydání tohoto rozhodnutí, bylo vydáno toto povolení.

### POUČENÍ

Proti tomuto rozhodnutí lze podat do 15 dnů ode dne jeho doručení odvolání k odboru dopravy a silničního hospodářství Krajského úřadu Karlovarského kraje v Karlových Varech, prostřednictvím odboru odbor územního plánování, stavebního úřadu a památkové péče Městského úřadu Kraslice.

Petr Muller  
pracovník odboru územního  
plánování, stavebního úřadu a  
památkové péče

otisk úředního razítka

Správní poplatek podle zákona č. 634/2004 Sb., o správních poplatcích, ve znění pozdějších předpisů, činí 500,- Kč a byl uhrazen.

### DORUČÍ SE :

#### Účastníci řízení:

Krajská správa a údržba silnic Karlovarského kraje. p.o., IČ 70947023, se sídlem Sokolov-Dolní Rychnov, ul. Chebská čp. 282

Lesy České republiky s.p., IČ 421 96 451, se sídlem Hradec Králové, ul. Přemyslova čp. 1106/19 - Lesní správa Kraslice, se sídlem na adrese Kraslice, ul. Tyršova čp. 648/30

Dotčený orgán státní správy :  
Policie ČR, OŘ DI Sokolov



## rozhodnutí

Adresát: Město Kraslice

Datová schránka: nám. 28. října 1438/6, 35801 Kraslice, CZ (ID: riebz3t; Typ: ?)

Účet: Ksuskk [2kdkk64]

Číslo: 117036473

ID: 527367852

Přílohy: Rozhodnutí.pdf

Naše č.j.

Naše sp.zn.

Vaše č.j. 5566/17/SÚ/Mul

Vaše sp.zn. MěÚ/SÚ/994/17

K rukám:

☐ Do vlastních rukou

Zmocnění:



**Hasičský záchranný sbor Karlovarského kraje**  
Územní odbor Sokolov, Petra Chelčického 1560, 356 01 Sokolov

522 896 039

Krajská správa a údržba silnic Karlovarského kraje, p.o.  
Sokolov, Chelčická 282, 356 01; petra D. Rychnov

Doslo dne: 22. 11. 2017

C. j.: 222 Příloha: K vyřízení

Č.j.: HSKV-3733-2/2017-SO

Sokolov, 21. listopadu 2017

Počet listů/stran: 1/2

Přílohy: 0

Krajská správa a údržba silnic KK  
Chelčická 282  
356 04 Dolní Rychnov

**ZÁVAZNÉ STANOVISKO**  
**dotčeného orgánu státní správy na úseku požární ochrany**

Vyřizuje: nrap. Martin Lysý, tel.: 950 381 156, e-mail: martin.lysy@kvk.izscr.cz

Název stavby : Modernizace silnice II/210  
Místo stavby : k.ú. Rotava, p.p.č. 1765/1; 1736/1; 1767/3; 1612/28  
Stavebník : Krajská správa a údržba silnic KK  
Projektant : Ing. Petr Král  
Předložený druh dokumentace : k územnímu a stavebnímu řízení  
Zpracovatel PBŘ (dokumentace), číslo ČKAIT, PBŘ ze dne (verze) : - - - -

Hasičský záchranný sbor Karlovarského kraje jako dotčený orgán dle ustanovení § 26 odst. 2 písm. b) a ustanovení § 31 odst. 1 písm. b) zákona č. 133/1985 Sb., o požární ochraně, ve znění pozdějších předpisů (dále jen „zákon o PO“), posoudil výše uvedenou dokumentaci předloženou dne 7.11.2017 a k této dokumentaci vydává v souladu s ustanovením § 31 odst. 4 zákona o PO a dále dle ustanovení § 149 odst. 1 zákona č. 500/2004 Sb., správního řádu, ve znění pozdějších předpisů

**souhlasné závazné stanovisko.**

**Odůvodnění**

Posouzená dokumentace specifikovaná v úvodu závazného stanoviska splňuje obsahové náležitosti v souladu s ustanovením § 41 vyhlášky č. 246/2001 Sb., o stanovení podmínek požární bezpečnosti a výkonu státního požárního dozoru (vyhláška o požární prevenci), ve znění vyhlášky č. 221/2014 Sb. Z obsahu posouzené dokumentace vyplývá, že jsou splněny požadavky požární bezpečnosti staveb kladené na danou stavbu vyhláškou č. 23/2008 Sb., o technických podmínkách požární ochrany staveb, ve znění vyhlášky č. 268/2011 Sb.

**Poučení**

V souladu s ustanovením § 46 odst. 3 vyhlášky č. 246/2001 Sb., o stanovení podmínek požární bezpečnosti a výkonu státního požárního dozoru (vyhláška o požární prevenci), si Hasičský záchranný sbor Karlovarského kraje jeden výtisk požárně bezpečnostního řešení ponechává ve své dokumentaci.

K případným změnám proti posouzené projektové dokumentaci je třeba vyžádat si nové závazné stanovisko z hlediska požární ochrany.

Proti obsahu závazného stanoviska nelze podat samostatné odvolání. Odvolání lze podat prostřednictvím správního orgánu, který vydal rozhodnutí ve věci, která je předmětem řízení, a to ve lhůtě stanovené v příslušném rozhodnutí.

#### **Upozornění**

V době realizace stavby je nutné zachovat přístup k objektům v okolí stavby pro vozidla IZS.

.....  
Otisk razítka

plk. Mgr. Martin Mulač  
ředitel Územního odboru Sokolov  
rada  
v.z. mjr. Ing. Zdeněk Koco

## Stanovisko - Souhlasné

Adresát: Hasičský záchranný sbor Karlovarského kraje

Datová schránka: Závodní 205/70, 36006 Karlovy Vary, CZ (ID: xknaa7s; Typ: ?)

Účet: Ksusk [2kdkk64]

Číslo: 117036290

ID: 522896039

Přílohy: 2017 - 3733.pdf

Naše č.j.

Naše sp.zn.

Vaše č.j. HSKV- 3733-  
2/2017 - SO

Vaše sp.zn. HSKV- 3733/2017 -  
SO

K rukám:

☐ Do vlastních rukou

Zmocnění: 0/0

# KRAJSKÁ HYGIENICKÁ STANICE

KARLOVARSKÉHO KRAJE SE SÍDLEM V KARLOVÝCH VARECH

adresa: Závodní 94, 360 21 Karlovy Vary, tel:355 328 311, e-mail:sekretariat@khskv.cz, ID:t3jai32

Váš dopis zn.: KSÚSKK/TÚ-3437/2017-Ko  
Ze dne: 2017-11-02  
Číslo jednací: KHSKV 12775/2017/HOK/Nov  
Vyřizuje: Ing. Edita Novotná  
Telefon: 355 328 244  
E-mail: edita.novotna@khskv.cz  
Datum: 2017-11-09

Krajská správa a údržba silnic  
Karlovarského kraje p.o.  
Chebská 282  
356 01 SOKOLOV

**DORUČENO OSOBNĚ**

Krajská správa a údržba silnic Karlovarského kraje, p.o. Sokolov, Chebská 282, 356 01 pošta D. Rychnov	
Dostlo dne:	10 - 11 - 2017
Č.j.:	74
Přiloženo:	74
K vyřízení:	Kořistka

**Anenské Údolí, II/210 Modernizace silnice Anenské Údolí – závazné stanovisko k projektové dokumentaci pro vydání stavebního povolení**

**Stavebník:** Karlovarský kraj, KSÚS KK, příspěvková organizace, Chebská 282, 356 01 Sokolov (dále jen „stavebník“)

Na základě žádosti doručené dne 6.11.2017, č.j.: 12775, stavebníkem, posoudila Krajská hygienická stanice Karlovarského kraje se sídlem v Karlových Varech (dále jen „KHS KK“), jako dotčený orgán ve smyslu § 77 zákona č. 258/2000 Sb., o ochraně veřejného zdraví a o změně některých souvisejících zákonů, ve znění pozdějších předpisů (dále jen „zákon“), ve spojení s § 4 odst. 2 zákona č. 183/2006 Sb., o územním plánování a stavebním řádu (stavební zákon), ve znění pozdějších předpisů, výše uvedenou projektovou dokumentaci pro vydání stavebního povolení.

Po zhodnocení souladu předloženého návrhu s požadavky předpisů v oblasti ochrany veřejného zdraví vydává KHS KK toto závazné stanovisko:

S projektovou dokumentací pro vydání stavebního povolení stavby **II/210 Modernizace silnice Anenské Údolí**

**se souhlasí.**

## Odůvodnění:

Předložená projektová dokumentace byla zpracována projektantem, firmou Inplan CZ s.r.o., Majakovského 707/29, 360 05 Karlovy Vary v listopadu 2016 pod číslem zakázky 592016.

Projektová dokumentace řeší modernizaci silnice II/210 v lokalitě Anenské údolí, jedná se o část silnice od 77,35 km do 77,77 km. Vozovka silnice bude provedena s krajnicí; na jedné straně se směrovými sloupky a na druhé straně se svodidlem. Odvodnění vozovky je řešeno do nového rigolu na jedné straně vozovky a do stávajícího příkopu na druhé straně vozovky, oba tyto prvky jsou svedeny do propustků a následně do řeky Svatavy.

KHS KK přezkoumala podanou žádost v návaznosti na dokumentaci s ní předloženou a dospěla k závěru, že věc vyhovuje požadavkům předpisů v oblasti ochrany veřejného zdraví. Za tohoto stavu věci bylo proto žádosti vyhověno a bylo vydáno souhlasné závazné stanovisko.

Krajská hygienická stanice  
① Karlovarského kraje  
se sídlem v Karlových Varech  
oddělení hygieny obecné a komunální



Ing. Edita Novotná  
vedoucí oddělení hygieny obecné a komunální Sokolov

**Příloha**  
1x PD

**Kopie**  
KHS KK – odd. HOK Sokolov



Pomáháme a chráníme

POLICIE ČESKÉ REPUBLIKY  
KRAJSKÉ ŘEDITELSTVÍ POLICIE KARLOVARSKÉHO KRAJE

Územní odbor  
Dopravní inspektorát Sokolov – komunikace  
Jednoty 1 773  
356 01 Sokolov



č.j. KRPK-20 416/ČJ-2017-190906

Sokolov 3. dubna 2017

Inplan CZ s.r.o.  
Majakovského 707/29  
360 05 Karlovy Vary

Počet listů: 1  
Přílohy: 4

**„II/210 Modernizace silnice Anenské údolí“ - vyjádření ve smyslu § 16 odst. 1 zákona č. 13/1997 Sb., o pozemních komunikacích, ve znění pozdějších předpisů.**

Dopravní inspektorát Policie ČR v Sokolově posoudil předloženou dokumentaci: „II/210 Modernizace silnice Anenské údolí“ a sděluje, že s touto pro *stavební řízení*

**souhlasí.**

Dopravní inspektorát posoudil návrhem přechodné úpravy provozu na PK ve smyslu § 77, zákona č. 361/2000 Sb., o provozu na pozemních komunikacích, ve znění pozdějších předpisů, kdy k dané sděluje, že s danou **souhlasí.**

Souhlasíme s navrženou místní úpravou provozu ve smyslu § 77 výše citovaného zákona č. 361/2000 Sb., kdy k dané sdělujeme, že při umísťování dopravních zařízení Z 11a, Z 11b - směrových sloupků, budou u lesní cesty doplněny 2 ks směrových sloupků Z 11g.

Dokumentace je opatřena naším razítkem.

Vyřizuje:

*por. Ing. Jan Trabach*  
**komisař por. Ing. Jan Trabach**  
Tel.: +420 974 376 448  
Email: so.di@pcr.cz



*Mgr. Jana Bláhová*  
**komisař npor. Mgr. Jana Bláhová**  
**vedoucí DI Sokolov**

Jednoty 1773  
356 01 Sokolov

Tel.: +420 974 376 448  
Fax: +420 974 376 258  
Email: so.di@pcr.cz



nové vodorovné dopravní značení



související projekt

HYD. P1

horská vpust, propustek



kácení

Stávající vedení inženýrských sítí

—»— vedení VN nadzemní

----- ochranné pásmo

## SEZNAM SO:

SO 101 II/210 Modernizace silnice Anenské údolí

## Poznámky:


Stávající stav je zakreslen slabě černě.

Světle modrou barvou jsou zakresleny katastrální hranice.

Projektované řešení je zakresleno barevně.

Dopravní značení, které není odstraněno bude posunuto do nové polohy.

03-04-2017  
PROJEKT INŽENÝRSKÝ  
Kancelář inženýrské společnosti  
Majakovského Karlovy Vary  
Majakovského 707/29, Karlovy Vary  
360 05 SOKOLOV  
ČJ-KRPA 204/6 ČJ-PDPS 100906  
*[Signature]*

 <b>Inplan</b> Inplan CZ s.r.o., inženýrské stavby městské inženýrství Majakovského 707/29 360 05 Karlovy Vary www.inplan.cz	Zodpovědný projektant: Ing. Petr Král	Hlavní projektant: Ing. Petr Král	Stavebník: <b>KSUSK</b> Chebská 282, 356 04, Sokolov	
	Projektant: Petr Švorba	Technická kontrola: Ing. Ota Řezanka		
	Zakázka: <b>II/210 Modernizace silnice Anenské údolí</b> Příloha: <b>Koordinační situace stavby</b>		Datum: 11/2016	Paré číslo:
			Úroveň: DSP+PDPS	
			Číslo zakázky: 592016	Číslo přílohy: <b>B2</b>
			Měřítko: 1 : 500	

Dokumentaci lze užívat ve smyslu příslušné smlouvy o dílo, kopírování a rozšiřování bez předchozího souhlasu je zakázáno.









33

# KRAJSKÝ ÚŘAD KARLOVARSKÉHO KRAJE

## ODBOR DOPRAVY A SILNIČNÍHO HOSPODÁŘSTVÍ

Inplan CZ s.r.o.  
Majakovského 707/29  
360 05 Karlovy Vary

Váš dopis značka / ze dne  
592016 / 11.4.2017

Naše značka  
818/DS/17

Vyřizuje / linka  
Vaněk / 513

Karlovy Vary  
3.5.2017

### Vyjádření k projektové dokumentaci pro stavební řízení stavby: „II/210 Modernizace silnice Anenské údolí“

Dne 12.4.2017 byla do datové schránky Krajského úřadu Karlovarského kraje (dále jen „krajský úřad“), doručena žádost o vyjádření k projektové dokumentaci pro potřeby stavebního řízení stavby „II/210 Modernizace silnice Anenské údolí“, úroveň DSP+PDPS, zhotovitel: Inplan CZ s.r.o., dopravní stavby a městské inženýrství, Majakovského 707/29, 360 05 Karlovy Vary, číslo zakázky: 592016, datum 11/2016.

Krajský úřad vám k uvedené žádosti sděluje, že dle ustanovení § 40 odst. 3 písm. f) zákona č. 13/1997 Sb., o pozemních komunikacích, ve znění pozdějších předpisů (dále jen „zákon č. 13/1997 Sb.“), uplatňuje stanovisko pouze k územně plánovací dokumentaci a závazné stanovisko v územním řízení z hlediska řešení silnic II. a III. třídy.

Pro vlastní realizaci uvedené stavby pak zhotovitel stavby zajistí povolení úpravy připojení pozemních komunikací k silnici II/210 dle § 10 odst. 4, povolení zvláštního užívání silnice dle § 25 a povolení částečné uzavírky dle § 24 zákona č. 13/1997 Sb., příslušným silničním správním úřadem, kterým je Městský úřad Kraslice.

Zhotovitel stavby zároveň zajistí stanovení přechodné úpravy provozu dle zákona č. 361/2000 Sb., o provozu na pozemních komunikacích, ve znění pozdějších předpisů, které bude odsouhlaseno příslušným orgánem Policie ČR.

Mgr. Vladimír Malý  
vedoucí odboru dopravy a silničního hospodářství

# KRAJSKÝ ÚŘAD KARLOVARSKÉHO KRAJE

## ODBOR DOPRAVY A SILNIČNÍHO HOSPODÁŘSTVÍ

DORUČENO OSOBNĚ

Krajská správa a údržba silnic Karlovarského kraje, p.o. Sokolov, Chebská 282, 356 01 - příst. Ú. Rychnov	
Dostlo dne:	23.11.2017
Oj: 2437	Příloha: PD
Přijímáno: J	K vyřízení:

Krajská správa a údržba silnic  
Karlovarského kraje, p.o.  
Chebská 282  
356 01 Sokolov

Váš dopis značka  
KSÚSKK/TÚ-3437/2017-Ko

Naše značka  
2805/DS/17

Vyřizuje / linka  
Mgr. Sušaninová / 475

Karlovy Vary  
23.11.2017

### Stanovisko k projektové dokumentaci pro stavební povolení a provedení stavby na akci „II/210 Modernizace silnice Anenské Údolí“

Krajskému úřadu Karlovarského kraje, odboru dopravy a silničního hospodářství (dále jen „KÚKK ODSH“), byla dne 9.11.2017 doručena žádost o závazné stanovisko pro územní řízení stavby: „II/210 Modernizace silnice Anenské Údolí“.

V souladu s ustanovením § 40 odstavec 3 písm. f) zákona č. 13/1997 Sb. o pozemních komunikacích, ve znění pozdějších předpisů, krajský úřad uplatňuje stanovisko k územně plánovací dokumentaci a závazné stanovisko v územním řízení z hlediska řešení silnic II. a III. třídy.

V předložené projektové dokumentaci pro stavební povolení a provedení stavby, v bodě 2 Základní údaje o stavbě, písm. C) Vazba na územní plán, územně plánovací dokumentaci a územní rozhodnutí příp. územní souhlas, je uvedeno, *Pro řešení územní platí Územní plán města Rotava. Vzhledem k tomu, že se jedná o modernizaci již stávající komunikace není navrhované řešení v rozporu s územním plánem.* Trasa vychází z průběhu stávající komunikace, nicméně v místě rušeného železničního přejezdu je nově v trase navržen směrový oblouk s větším poloměrem (ve směrových obloucích je navrženo rozšíření). V případě rozšíření bude zasaženo do pozemku p.č. 1612/28 (lesní pozemek, vlastník Lesy České republiky), a proto je třeba před stavbou vyřešit majetkové poměry. Dále KÚKK ODSH nemá připomínek.

V případě jakéhokoliv omezení veřejné linkové osobní dopravy se prosím obraťte na KÚKK ODSH, oddělení veřejné dopravy, s ohledem na nutné jednání s dopravcem provozujícím veřejnou linkovou osobní dopravu před zahájením stavebních prací na stavbě „II/210 Modernizace silnice Anenské Údolí“ minimálně 60 dnů předem.

S pozdravem

Mgr. Vladimír Malý  
vedoucí odboru dopravy a silničního hospodářství

Přílohy: Projektová dokumentace

# KRAJSKÝ ÚŘAD KARLOVARSKÉHO KRAJE

## ODBOR ŽIVOTNÍHO PROSTŘEDÍ A ZEMĚDĚLSTVÍ

DORUČENO OSOBNĚ

Krajská správa a údržba silnic Karlovarského kraje, p.o. Sokolov, Chebská 282, 356 04 - pošta D. Fyčnov	
Doslo dne:	14.11.2017
C. j.	Příloha:
Přijetí:	K vyřízení:

Krajská správa a údržba silnic  
Karlovarského kraje,  
příspěvková organizace  
Chebská 282  
356 04 Sokolov

Váš dopis značka / ze dne  
KSÚSKK/TÚ-3437/2017-Ko/  
02.11.2017

Naše značka  
3866/ZZ/17

Vyřizuje / linka  
Ing. Nixbauerová/ 503

Karlovy Vary  
13.11.2017

**Vyjádření k záměru „II/210 Modernizace silnice Anenské údolí“ dle zákona č. 100/2001 Sb., o posuzování vlivů na životní prostředí a o změně některých souvisejících zákonů (zákon o posuzování vlivů na životní prostředí), ve znění pozdějších předpisů**

Krajský úřad Karlovarského kraje, odbor životního prostředí a zemědělství, jako příslušný úřad podle ustanovení § 22 písm. a) zákona o posuzování vlivů na životní prostředí (dále jen „krajský úřad“) obdržel dne 02.11.2017 Vaši žádost o vyjádření, zda zamýšlený záměr „II/210 Modernizace silnice Anenské údolí“ bude podléhat posuzování vlivů na životní prostředí o posuzování vlivů na životní prostředí.

Záměr „II/210 Modernizace silnice Anenské údolí“ (SO 101) je součástí záměru „II/210 Modernizace křižovatky Anenské údolí“, ke kterému vydal krajský úřad rozhodnutí - závěr zjišťovacího řízení č. j. 2254/ZZ/16-10 ze dne 01.09.2016 s tím, že předložený záměr nemá významný vliv na životní prostředí a nebude posuzován podle zákona o posuzování vlivů na životní prostředí. Toto rozhodnutí nabylo právní moci dne 04.10.2016 a pro uvedený záměr zůstává nadále v platnosti.

Jako podklad pro případná další řízení ve věci realizace Vašeho záměru lze z hlediska posuzování vlivů na životní prostředí předložit toto naše vyjádření.

KRAJSKÝ ÚŘAD  
KARLOVARSKÉHO KRAJE  
III. odbor  
životního prostředí a zemědělství

**Ing. Regina Martincová**  
vedoucí odboru životního prostředí a zemědělství

**Příloha:**  
Projektová dokumentace „II/210 Modernizace silnice Anenské údolí“ (11/2016)

# KRAJSKÝ ÚŘAD KARLOVARSKÉHO KRAJE

## ODBOR ŽIVOTNÍHO PROSTŘEDÍ A ZEMĚDĚLSTVÍ

38. 524215424

Krajská správa a údržba silnic Karlovarského kraje, p.o.  
Sokolov, Chebská 282, 356 01 pošta D Rychov

Došlo dne: 27 - 11 - 2017

C.č.: 009 Příloha: ☒

Přiděleno: TM K vyřízení: ☒

Krajská správa a údržba silnic Karlovarského kraje, příspěvková organizace  
Chebská 282  
Sokolov  
356 01 Sokolov I

Váš dopis značka // ze dne  
// 03-11-2017

Naše značka  
3975/ZZ/17

Vyřizuje / linka  
Chochel/594

Karlovy Vary  
14-11-2017

**Stanovisko k významným evropským lokalitám a ptačím oblastem pro záměr „II/210 - Modernizace silnice Anenské údolí“**

Krajský úřad Karlovarského kraje, jako orgán ochrany přírody, příslušný podle ustanovení § 77a odst. 4 písm. n) zákona ČNR č. 114/1992 Sb., o ochraně přírody a krajiny, ve znění pozdějších předpisů, po posouzení záměru „II/210 - Modernizace silnice Anenské údolí“, žadatel Krajská správa a údržba silnic Karlovarského kraje, příspěvková organizace, Chebská 282, Sokolov, 356 01 Sokolov I, doručeného dne 3. 11. 2017, vydává v souladu s ustanovením § 45i odst. 1 výše uvedeného zákona toto stanovisko:

**záměr „II/210 - Modernizace silnice Anenské údolí“ nemůže mít významný vliv na evropsky významné lokality a ptačí oblasti.**

Odůvodnění:

Záměr řeší rekonstrukci a doplnění stávajícího prvku technické infrastruktury. Svým charakterem a umístěním mimo zájmová území nemůže ani druhotně jakkoliv negativně ovlivnit prvky soustavy Natura 2000.

*otisk úředního razítka*

*elektronicky podepsáno*

Ing. Regina Martincová  
vedoucí odboru životního prostředí a zemědělství

## Stanovisko 45i - II/210 - Modernizace silnice Anenské údolí

Adresát: Karlovarský kraj

Datová schránka: Závodní 353/88, 36006 Karlovy Vary, CZ (ID: siqbxt2; Typ: ?)

Účet: Ksusk [2kdkk64]

Číslo: 117036366

ID: 524215454

Přílohy: Natura 2000 - Anenské údolí - II/210 - Modernizace silnice Anenské údolí - 3975ZZ17.pdf

Naše č.j.

Naše sp.zn.

Vaše č.j. 3975/ZZ/17


Vaše sp.zn. 33/ZZ/17

K rukám:

☐ Do vlastních rukou

Zmocnění:





RR 273172849C8

Krajská správa a údržba silnic Karlovarského kraje, p.o.  
Sokolov (Chebská 282, 356 04) - pošta E. Svoboda

Deslo: [ ]  
dní: 09.03.2018

Číslo: 2063 Příloha: 2063.7

Příloha: [ ] K vyřízení: [ ]



**DRAŽNÍ ÚŘAD, ŠKROUPOVA 11, 301 36 PLZEŇ**  
sekce stavební, územní odbor Plzeň

Sp. zn.: ML-SOL0210/18-2/Ho  
Č. j.: DUCR-13703/18/Ho  
Oprávněná úřední osoba: Hrabý Josef Ing.

V Plzni dne 7. března 2018  
Telefon: +420 972 524 098 (linka 225)  
Mobil: 602 686 752  
E-mail: hraby@ducr.cz

**ZÁVAZNÉ STANOVISKO**

Dražní úřad jako dražní správní úřad podle § 54 odst. 1 zákona č. 266/1994 Sb., o dráhách, ve znění pozdějších předpisů (dále jen "zákon")

**vydává**

podle § 7 odst. 3 zákona, na základě žádosti, podané u Dražního úřadu dne 31. ledna 2018 žadatelem Krajská správa a údržba silnic Karlovarského kraje, příspěvková organizace, Chebská č. 282, 356 04 Sokolov, IČ 70947023,

**s o u h l a s n é z á v a z n é s t a n o v i s k o p r o ú č e l y  
u m í s t ě n í , p o v o l e n í , n e b o o h l á š e n í s t a v b y**

**"II/210 Modernizace silnice Anenské údolí"**

Stavba na dráze je navržena v ochranném pásmu regionální dráhy, železniční tratě Sokolov – Kraslice - Klingenthal, v žel. km 17,520 – 18,000, v minimální vzdálenosti 50 m od osy krajní koleje (měřeno kolmo na její osu). Stavba se nachází na pozemcích parc. č. 1736, 1, 1756/1, 1763/1, 1612/28, vše v k.ú. Rotava, obec Rotava, okres Sokolov.

**Souhlasné stanovisko vydává Dražní úřad za těchto podmínek:**

1. Stavba bude provedena podle projektové dokumentace předložené Dražnímu úřadu. Případné změny této dokumentace je stavebník povinen předem projednat s Dražním úřadem.
2. Stavbou nesmí být nepříznivě ovlivněny dražní objekty a zařízení.
3. Na stavbě nesmějí být umístěna taková světla nebo barevné plochy, které by mohly vést k záměně s dražními znaky nebo mohly jinak ohrozit provoz dráhy.
4. Při provádění stavby nesmí být ohrožena bezpečnost a plynulost železničního provozu. Veškeré kroky při provádění stavby v obvodu dráhy – tj. harmonogram prací, nutná ochranná opatření, případné výluky kolejí, apod. je třeba řádně v předstihu projednat s vlastníkem a provozovatelem dráhy.
5. Stavebník je povinen písemně oznámit Dražnímu úřadu termín zahájení výše uvedené stavby.
6. Po ukončení stavby požádá stavebník o vydání závazného stanoviska ke kolaudaci, který Dražní úřad vydává podle § 7 odst. 3 zákona.

**Odůvodnění**

Dražní úřad obdržel dne 31. ledna 2018 žádost právnické osoby, kterou je Krajská správa a údržba silnic Karlovarského kraje, příspěvková organizace, Chebská 282, 356 04 Sokolov, IČ 70947023 o závazné stanovisko pro účely umístění, povolení, nebo ohlášení výše uvedené stavby.

K žádosti byly Drážnímu úřadu předloženy následující podklady:

- dokumentace, jednoduchý paspart stavby

Drážní úřad posoudil u předmětné žádosti a předložené dokumentace soulad navrhované stavby se zákonem o dráhách včetně prováděcích předpisů.

Na základě výše uvedených skutečností Drážní úřad dospěl k závěru, že při splnění podmínek uvedených v tomto stanovisku bude v maximální možné míře zajištěno bezpečné a plynulé provozování dráhy a drážní dopravy, včetně její ochrany. Na základě uvedeného Drážní úřad vydal toto souhlasné závazné stanovisko.

**Upozornění: Drážní úřad si vyhrazuje - po započetí stavby - právo výkonu státního dozoru ve věcech drah na výše uvedené stavbě se zaměřením na dodržování podmínek tohoto souhlasu se zaměřením na bezpečnost provozu dráhy a drážní dopravy v místě stavby.**

**Toto stanovisko:**

- Je podle § 64 zákona o dráhách závazným stanoviskem podle § 149 zákona č. 500/2004 Sb., správní řád, ve znění pozdějších předpisů, pro rozhodnutí a pro jiné úkony stavebního úřadu nebo úkony autorizovaného inspektora v souladu s § 4 odstavce 2 písm. a) zákona č. 183/2006 Sb., o územním plánování a stavebním řádu, ve znění pozdějších předpisů, nestanoví-li zvláštní předpis jinak.
- Nenahrazuje rozhodnutí, stanoviska, vyjádření, posouzení případně jiná opatření dotčených orgánů vyžadovaná zvláštními předpisy a stanovisko účastníků řízení.
- Nenahrazuje souhrnné stanovisko vlastníka a provozovatele dráhy, kterým je Správa železniční dopravní cesty, státní organizace (zkratka: „SŽDC, s.o.“, internet: [www.szdc.cz](http://www.szdc.cz)), Oblastní ředitelství Ústí nad Labem.

Drážní úřad  
Wilsonova 300/8  
121 06 Praha 2 (39)



**Ing. František Kuška**  
ředitel územního odboru Plzeň

**Příloha:**

- 1x odsouhlasená dokumentace předložená Drážnímu úřadu

**Rozdělovník:**

- Krajská správa a údržba silnic Karlovarského kraje, příspěvková organizace, Chebská č. 282, 356 04 Sokolov

Spis: ML – SOL0210/18/Ho

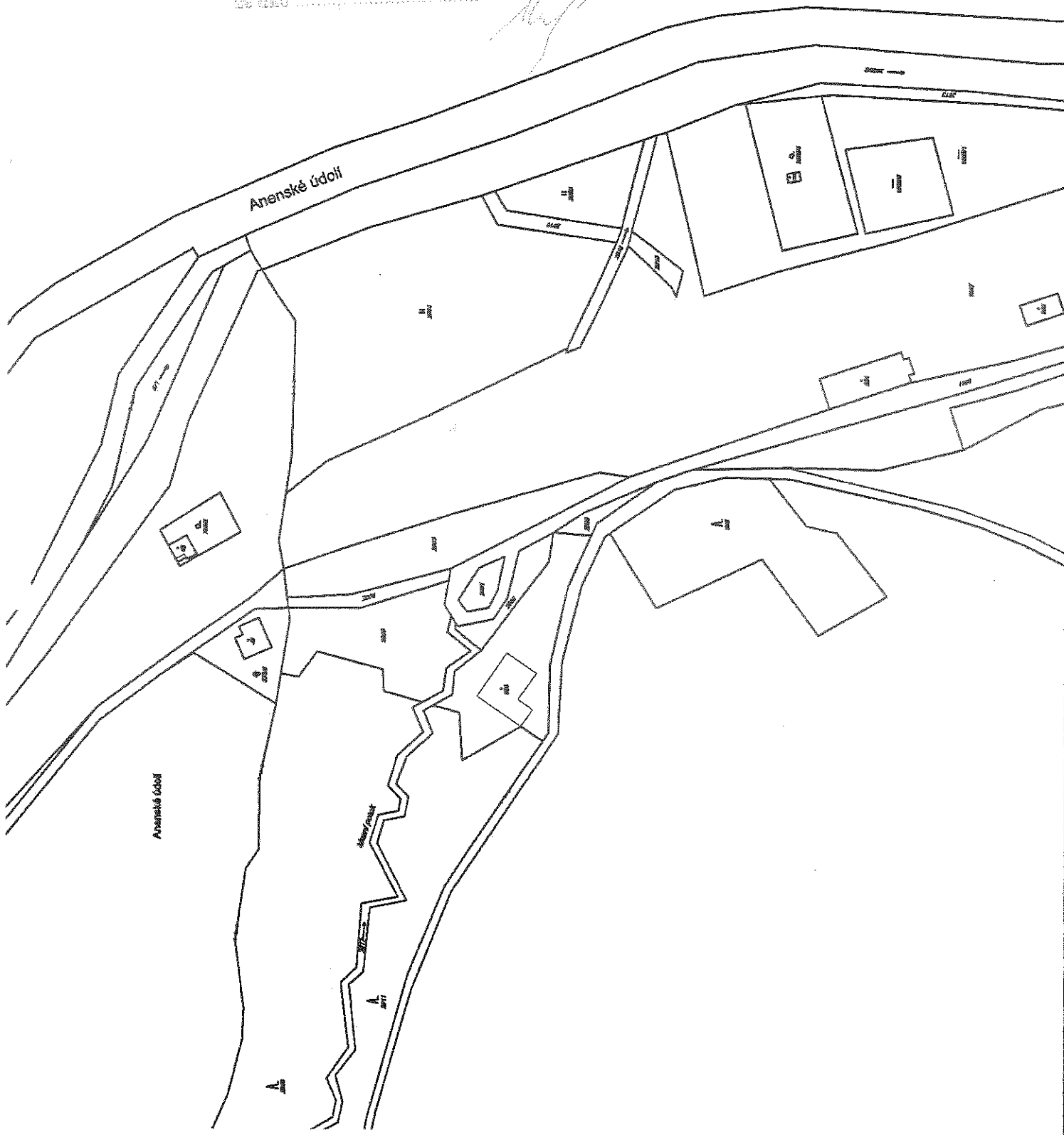
DRÁŽNÍ ÚŘAD  
SOUSLAD

POVINNOSTNÍ LIST K ÚSTAVNÍM

Číslo DUČR - 43703/10/Ho

ze dne 7.3.2010

*Handwritten signature*



**DŘÁŽNÍ ÚŘAD  
SOUHLAS**



podle zákona č. 266/1994 Sb.

č.j. ~~12345~~ DUCR-13763/18/Ho


ze dne 7. 6. 2018

*Handwritten signature*



 <b>Inplan</b> Inplan CZ s.r.o. dopravní stavby městské inženýrství  Majakovského 707/29 360 05 Karlovy Vary www.inplan.cz	Zodpovědný projektant: Ing. Petr Král	Hlavní projektant: Ing. Petr Král	Stavebník: <b>KSÚS KK</b> Chebská 282 356 04 Sokolov	
	Projektant: Petr Švorba	Technická kontrola: Ing. Ota Řezanka		
	Zakázka: <b>III/210 Modernizace silnice Anenské údolí</b>		Datum: 11/2016	Paré číslo: 
	Příloha:  <b>Průvodní zpráva</b>		Úroveň: DSP+PDPS	
			Číslo zakázky: 592016	
		Měřítko:	Číslo přílohy: <b>A</b>	


Dokumentaci lze užívat ve smyslu příslušné smlouvy o dílo, kopírování a rozšiřování bez předchozího souhlasu je zakázáno.




betonové příkopové tvárnice



nové svodidlo se směrovými sloupky (zádržnost min. N2)




nové vodorovné dopravní značení



související projekt



ochranné pásmo dráhy  
60 m od osy koleje



nové ochranné oplocení - poplastované pletivo

HV1, P1 horská vpust, propustek



kácení stromů mimo lesní pozemek



kácení keřů mimo lesní pozemek

~~~~~ hranice kácení na lesním pozemku

Stávající vedení inženýrských sítí



vedení VN nadzemní



ochranné pásmo

DRÁŽNÍ ÚŘAD

IGUMELAG

podle zákona č. 166/1994 Sb.

40. 1. 2016 DMC - 15703/147/Ho

20. úje 7. 3. 2016

## SEZNAM SO:

SO 101 II/210 Modernizace silnice Anenské údolí


## Poznámky:

Stávající stav je zakreslen slabě černě.

( ) žlté modrou barvou jsou zakresleny katastrální hranice.

Projektované řešení je zakresleno barevně.

Dopravní značení, které není odstraněno bude posunuto do nové polohy.

|                                                                                                                                                                                                                            |                                                             |                                         |                                                                 |                             |
|----------------------------------------------------------------------------------------------------------------------------------------------------------------------------------------------------------------------------|-------------------------------------------------------------|-----------------------------------------|-----------------------------------------------------------------|-----------------------------|
| <br><b>Inplan CZ s.r.o.</b><br>dopravní stavby<br>městské inženýrství<br><br>Majakovského 707/29<br>360 05 Karlovy Vary<br>www.inplan.cz | Zodpovědný projektant:<br>Ing. Petr Král                    | Hlavní projektant:<br>Ing. Petr Král    | Stavebník:<br><b>KSÚS KK</b><br>Chebská 282,<br>356 04, Sokolov |                             |
|                                                                                                                                                                                                                            | Projektant:<br>Petr Švorba                                  | Technická kontrola:<br>Ing. Ota Řezanka |                                                                 |                             |
|                                                                                                                                                                                                                            | Zakázka:<br><b>II/210 Modernizace silnice Anenské údolí</b> |                                         | Datum:<br>11/2016                                               | Paré číslo:                 |
|                                                                                                                                                                                                                            | Příloha:<br><b>Koordinační situace stavby</b>               |                                         | Úroveň:<br>DSP+PDPS                                             |                             |
|                                                                                                                                                                                                                            |                                                             |                                         | Číslo zakázky:<br>592016                                        | Číslo přílohy:<br><b>B2</b> |

# ROTAVA

PTACÍ VRCH

635

DRAŽNÍ ÚŘAD  
SOUHLAS

podle zákona č. 266/1994 Sb.

č.j. ~~DUK~~ DUKR-15703/18/19

ze dne 7. 3. 2018

ROTEVA


Rozcestí

ČOV

VET

BŘEZOVÝ VRCH

651



Inplan CZ s.r.o.  
dopravní stavby  
městské inženýrství

Majakovského 707/29  
360 05 Karlovy Vary  
www.inplan.cz

Zodpovědný projektant:  
Ing. Petr Král

Projektant:  
Petr Švorba

Zakázka:

II/210 Modernizace silnice Anenské údolí

Příloha:

Přehledná situace stavby

Hlavní projektant:

Ing. Petr Král

Technická kontrola:

Ing. Ota Řezanka

Stavebník:

KSÚS KK

Chebská 282,  
356 04, Sokolov

Datum:

11/2016

Úroveň:

DSP+PDPS

Číslo zakázky:

592016

Měřítko:

1 : 10 000

Paré číslo:

7


Číslo přílohy:



B1

**DRAŽNÍ ÚŘAD  
SOUHLAS**

podle zákona č. 266/1994 Sb.  
č. ~~137~~ DÚČR - 137 a 5/17/14  
ze dne 7.3.2018

*Mej*



|                                                                                                                                                                                                                                       |                                          |                                         |                                                                 |                                                                                       |
|---------------------------------------------------------------------------------------------------------------------------------------------------------------------------------------------------------------------------------------|------------------------------------------|-----------------------------------------|-----------------------------------------------------------------|---------------------------------------------------------------------------------------|
| <br><b>inplan</b><br>inplan CZ s.r.o.<br>dopravní stavby<br>městské inženýrství<br><br>Majakovského 707/29<br>360 05 Karlovy Vary<br>www.inplan.cz | Zodpovědný projektant:<br>Ing. Petr Král | Hlavní projektant:<br>Ing. Petr Král    | Stavebník:<br><b>KSÚS KK</b><br>Chebská 282.<br>356 04, Sokolov |                                                                                       |
|                                                                                                                                                                                                                                       | Projektant:<br>Petr Švorba               | Technická kontrola:<br>Ing. Ota Řezanka |                                                                 |                                                                                       |
|                                                                                                                                                                                                                                       | Zakázka:                                 |                                         | Datum:<br>11/2016                                               |  |
|                                                                                                                                                                                                                                       | II/210 Modernizace silnice Anenské údolí |                                         | Úroveň:<br>DSP+PDPS                                             |                                                                                       |
|                                                                                                                                                                                                                                       | Příloha:                                 |                                         | Číslo zakázky:<br>592016                                        |                                                                                       |
| <b>Technická zpráva</b>                                                                                                                                                                                                               |                                          | Měřítko:                                | Číslo přílohy:<br><b>C1.1</b>                                   |                                                                                       |

Dokumentaci lze užívat ve smyslu příslušné smlouvy o dílo, kopírování a rozšiřování bez předchozího souhlasu je zakázáno.

|                                                   |                                                                                                        |                                                                                                                                                                            |
|---------------------------------------------------|--------------------------------------------------------------------------------------------------------|----------------------------------------------------------------------------------------------------------------------------------------------------------------------------|
| VÁŠ DOPIS ZN.:<br>ZE DNE:<br>NAŠE ZN.:            | 024/2018/PDVR/300/Va                                                                                   | Vážená paní<br>Jana Kožíšková<br>Technik přípravy staveb<br>Krajská správa a údržba silnic Karlovarského kraje,<br>příspěvková organizace<br>Chebská 282<br>356 01 Sokolov |
| VYŘIZUJE:<br>TEL.:<br>MOBIL:<br>E-MAIL:<br>DATUM: | Vaculík Miroslav<br>+420 352 609 180<br>+420 725 741 998<br>miroslav.vaculik@pdvr.cz<br>30. ledna 2018 |                                                                                                                                                                            |

## STANOVISKO

**PDV RAILWAY a.s., jako provozovatele dráhy**

ke stavbě v ochranném pásmu dráhy:

„II/210 Modernizace silnice Anenské údolí.“

Trat': Sokolov – Kraslice st. hr., žkm 17,500 – 17,900 vpravo ve směru staničení 42 m od osy koleje.

Žadatel: Jana Kožíšková, technik přípravy staveb, Krajská správa a údržba silnic Karlovarského kraje, p.o.,  
Chebská 282, 356 04 Sokolov

Stavebník (investor): Ing. Petr Šťovíček, Krajská správa a údržba silnic Karlovarského kraje, p.o., Chebská  
282, 356 04 Sokolov

Projektant: Ing. Petr Král, Inplan CZ s.r.o., Majakovského 707/29, 360 05 Karlovy Vary

Jedná se o modernizaci silnice II/210 v lokalitě Anenské údolí, konkrétně se jedná o část od 77,35 km do 77,77 km této silnice. Vozovka silnice bude provedena s krajnicí, na jedné straně se sloupky a na druhé straně se svodidlem. Silnice je navržena v kategorii S7,5/70. Odvodnění vozovky je řešeno do nového rigolu na jedné straně vozovky a stávajícího příkopu na straně druhé, oba tyto prvky jsou svedeny do propustků a následně do řeky Svatavy. Součástí stavby bude kácení, bourání skalního výchozu a závěrné zdi bývalého železničního mostu vlečky.

Provoz na stávajících komunikacích bude po celou dobu stavby zajištěn dopravně inženýrským opatřením. K žádosti byla doložena Průvodní zpráv, Souhrnná technická zpráva, Koordinační situace (1:500), Celková situace stavby (I., II. a III. etapa), Katastrální situace – zábor pozemku (M 1:1000) a Situace širších vztahů.

*Předložená žádost byla projednána společností PDV RAILWAY a.s., jejichž zájmů se dotýká nebo se mohla dotknout. Z projednání vyplynuly následující připomínky a upozornění, které je nutno respektovat v rámci správního řízení:*

1. Stavbou nesmí být nepříznivě ovlivněny drážní objekty a zařízení v majetku SŽDC s.o.
2. Z hlediska výhledu a územního plánování není ke stavbě připomínek.
3. Realizací stavby nesmí dojít k poškození stávajících odvodnění drážního tělesa.
4. Při provádění zemních prací nesmí dojít k ohrožení stability drážního tělesa.
5. Povrchové a dešťové vody nesmí být sváděny směrem k drážnímu tělesu.
6. Všechny případné změny stavby musí být předem projednány.
7. Stavebník požádá o vydání souhlasu ke zřízení stavby v ochranném pásmu dráhy. Souhlas vydává Drážní úřad, sekce stavební, oblast Plzeň, Škroupova 11, 301 36 Plzeň. Bez tohoto souhlasu nesmí být vydáno stavební povolení ani stavba v ochranném pásmu dráhy zahájena.

PDV RAILWAY a.s.

Blahoslavova 937/62, 400 01 Ústí nad Labem, tel.: +420 475 602 297, IČ: 22792597, DIČ: CZ22792597,

Bankovní spojení: KB, a.s., č.ú.: 107 -2034580217/0100.

Společnost je zapsána v Obchodním rejstříku Krajského soudu v Ústí nad Labem, oddíl B, vložka 2254, dne 5. dubna 2012.




8. Při provádění prací v blízkosti kolejiště musí stavební firma dodržovat ustanovení vyhlášky MD (Ministerstva dopravy) č.177/1995 Sb. v platném znění, kterou se vydává stavební a technický řád drah, zejména pak ustanovení § 11 o volném schůdném a manipulačním prostoru podél koleje v šířce tři metry (plus delta v oblouku) od osy krajní koleje (na širé trati 2,5m). V tomto prostoru nesmí být skladován žádný materiál, ukládány pracovní pomůcky, nářadí, stroje apod.
9. Při realizaci stavby nesmí dojít k neplánovanému přerušení železničního provozu nebo k ohrožení jeho bezpečnosti. Pokud vznikne taková situace, budou veškeré náklady spojené s odstraněním vzniklých překážek stavebníkovi účtovány.
10. Zahájení prací stavebník písemně oznámí nejpozději 20 pracovních dní před jejich zahájením na adresu: PDV RAILWAY a.s., Oloví-Hory 109, Oloví 357 07 nebo telefonicky zástupci vedoucího střediska: Miroslav Vaculík, tel: 352 609 180, MT: 725 741 998, popř. na email: [miroslav.vaculik@pdvr.cz](mailto:miroslav.vaculik@pdvr.cz).
11. Pokud stavbou budou dotčeny pozemky v majetku dráhy je stavebník povinen, před vydáním stavebního povolení pro výše uvedenou stavbu, uzavřít odpovídající smlouvu (věcné břemeno) na pozemek v majetku drah (SŽDC s.o.).
12. Zřízením stavby v ochranném pásmu dráhy si je stavebník plně vědom všech negativních důsledků plynoucích z provozu dráhy, především hluku. S tímto vědomím bude také stavbu provádět. Stavebník nebude na vlastníkově ani provozovateli dráhy požadovat realizaci žádných protihlukových opatření, ale musí si je realizovat sám na vlastní náklady.

Za předpokladu dodržení výše uvedených podmínek provozovatel dráhy PDV RAILWAY a.s. souhlasí s vydáním příslušného rozhodnutí pověřeného stavebního úřadu pro stavbu v ochranném pásmu dráhy pro akci „II/210 Modernizace silnice Anenské údolí“.

Toto stanovisko se vydává pro potřeby správního řízení. Jeho platnost je omezena na dva roky (ode dne vydání) a nenahrazuje projednání stavby podle zákona č.266/1994 Sb., o drahách, ve znění pozdějších předpisů, ani souhlas se zahájením stavby v ochranném pásmu dráhy.

Vaculík Miroslav  
zástupce vedoucího střediska Oloví  
PDV RAILWAY a.s.  
Hory 109  
357 07 Oloví  
telefon: +420 352 609 180, mobil: +420 725 741 998  
e-mail: [miroslav.vaculik@pdvr.cz](mailto:miroslav.vaculik@pdvr.cz)



Na vědomí: Bc. Alice Linhartová, SŽDC, s.o., Oblastní ředitelství Ústí nad Labem, Železničářská 31, 400 03 Ústí nad Labem



Povodí Ohře

Vaš dopis zn.: 682016  
Za dne: 01.05.2017  
Reže zn.: POH/11075/2017-2/101/100

Inplan CZ s. r. o.  
Majakovského 707/29  
360 05 Karlovy Vary

Vyřizuje: Ing. Štěpánka Končelová  
Tel.: +420 474 636 730  
Mobil: +420 602 962 411  
E-mail: koncelova@poh.cz

Datum: 12.05.2017

Kontaktní  
adresa: Povodí Ohře, státní podnik, závod Karlovy Vary, Horova 12, 360 01 Karlovy Vary

## II/210 Modernizace silnice Anenské údolí

K Vaší žádosti o vyjádření k PD výše uvedené stavby, kterou jsme obdrželi dne 8. března 2017 a doplněna byla dne 11. dubna 2017, Vám sdělujeme naše stanovisko platné dva roky ode dne vydání:

### I. Z hlediska Národního plánu povodí Labe (NPP) a Plánu dílčího povodí Ohře, dolního Labe a ostatních přítoků Labe (PDP):

Z hlediska zájmů daných platným NPP a PDP je uvedený záměr možný, protože lze předpokládat, že záměrem nedojde ke zhoršení stavu vodního útvaru a že nebude mít za následek nedosažení dobrého stavu vod. Lze předpokládat, že realizaci záměru nedojde ke zhoršení ani jedné z kvalitativních složek ve smyslu přílohy V. Směrnice 2000/60/ES.

Toto posouzení vychází z posouzení souladu daného záměru s výše uvedenými platnými dokumenty.

### II. Z hlediska Povodí Ohře, státní podnik:

1. Během provádění stavebních prací nedojde ke znečištění povrchových a podzemních vod, zvláště ne ropnými látkami.
2. Vzhledem k tomu, že se stavba nachází na pozemku s korytem vodního toku sousedícím, je ke stavbě v souladu s ust. § 17, odst. 1, písm. a) zák. č. 254/2001 Sb., o vodách, ve znění pozdějších změn, třeba souhlasu příslušného vodoprávního úřadu.
3. Před zahájením stavby je třeba zdejšímu vodohospodářskému oddělení předložit k odsouhlasení plán opatření pro případ havárie (pro dobu výstavby).
4. Případné zásahy do břehového porostu budou předem konzultovány a odsouhlaseny biologem Povodí Ohře, s. p. - závod Karlovy Vary (Ing. Oldřich Motyčka, tel.: 353 436 711, e-mail: motycka@poh.cz).
5. V záplavovém území vodního toku Svatava nebudou skladovány rozpojitelné a odplavitelné materiály ani látky závadné vodám a nebude umístěno zařízení staveniště.
6. K předložené dokumentaci řešící rekonstrukci silnice a jejího odvodnění (výměna stávajícího propustku) je třeba stanovisko správce dotčeného vodního toku LBP Svatavy IDVT 10231126, kterým je dle našich údajů LČR, s.p. – Správa toků, oblast povodí Ohře, Teplice.

**Předmětem vyjádření** je DSP modernizace silnice II/210 v lokalitě Anenské údolí, k. ú. Rotava, část ve staničení 77,35 km–77,77 km této silnice. Vozovka silnice bude provedena s krajnicí v kat. S7,5/70, na jedné straně se směrorymi sloupky a na druhé straně se svodidlem. V jednom místě

Povodí Ohře, státní podnik

Bezručova 4219

460 63 Chomutov

tel 474 636 111

fax 474 624 200

e-mail poh@poh.cz

www.poh.cz

IČ 70889988

DIČ CZ70889988

Bankovní spojení

KČ, a. s., Chomutov č.ú. 9137441/0100

ČS, a. s., Chomutov č.ú. 3930932/0900

Zapsán v obchodním rejstříku u Krselského soudu v Ústí nad Labem v oddělu A, vložka č. 13052

bude v bezprostřední blízkosti silnice vybourán skalní výchoz a na dvou místech je navržena železobetonová prefabrikovaná opěrná stěna délky 2 m x 40 m. Opěrné stěny budou založeny v otevřeném výkopu na vrstvě podkladního betonu C16/20 tl. 0,15 m. První stěna navržena v blízkosti koryta vodního toku Svatavy (ř. km 20,33) bude mít líc ochráněný před zvýšenými průtoky těžkým záhozem z lomového kamene (viz příčné řezy 3,4).

Součástí stavby je úprava napojení na stávající lesní cestu a oprava povrchu u křižovatky k vlakovému nádraží.

V rámci stavby bude odvádění srážkových vod ponecháno po pravé straně komunikace do stávajícího příkopu a na terén (vyčištění příkopu) a nově bude řešeno po levé straně komunikace do rigolu z betonových příkopových tvárnic, který odvede vodu k oběma propustkům. Rekonstruován bude stávající propustek, do něhož ústí LBP Svatavy IDVT 10231126, vložení nové ocelové trouby tlamového průřezu s výškou 0,97 m a šířkou 1,44 m. Koryto předmětného toku je navrženo upravit opevněním z lomového kamene a zřízením betonového prahu. Nový propustek bude tvořen železobetonovými troubami DN1000 s vyústěním v nové železobetonové stěně. Srážkové vody budou odváděny spádově na opevněný terén ke korytu Svatavy (na pozemku KSÚS). Oba propustky budou na vtoku opatřeny horskými vpustmi pro odstraňování splavenin.

Stavbou nedojde k dočasným ani trvalým záborům pozemků, k nimž má právo hospodařit Povodí Ohře, státní podnik.

Stavba se nachází částí opevnění první opěrné stěny a propustku v záplavovém území vodního toku Svatava.

Vodní útvar povrchových vod ID OHL\_0280 Svatava od státní hranice po tok Rotava, útvar podzemních vod ID 61110 Krystalinikum Smrčin a západní částí Krušných hor.

ČHP 1-13-01-105-0-00

Stavebníkem je KSÚS KK, p.o., zpracovatelem PD je adresát.

*E. Benešová*



Povodí Ohře, státní podnik ②

závod Karlovy Vary  
Horova 12 Karlovy Vary 360 01  
IČ. 70889988 DIČ. CZ70889988  
www.poh.cz

Ing. Eva Benešová  
vedoucí technické skupiny

#### Příloha

DSP/PDPS II/210 Modernizace silnice Anenské údolí

#### Rozdělovník

POh, s. p., PR Chomutov, VR

VHE 11-12, CE HP 1-13-01-105 (ZÚ 872573/1000910, KÚ 872477/1001299)

POh, s. p. provoz K. Vary

a/a 11075